



Par la passerelle de Vouvray : circuit n°2

Départ : **CHATEAUDUN**

Arrivée : **CHATEAUDUN**

Niveau : **Facile**

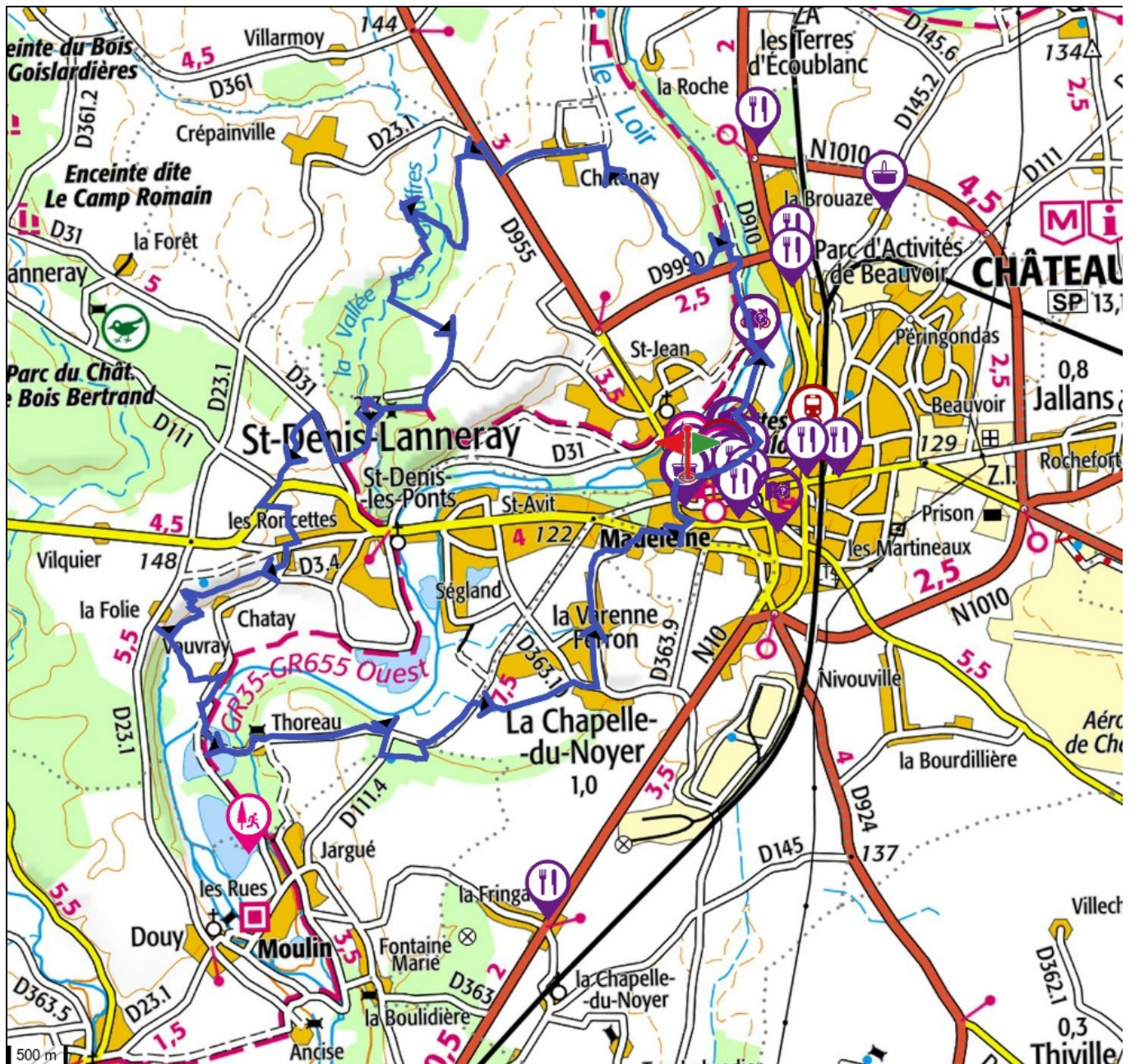
Note : ★★★★★

Durée moyenne : **2:30**

Longueur : **23,34 km**

Dénivelé positif : **236 m**

Dénivelé négatif : **-242 m**



DESCRIPTION DU CIRCUIT

Vous ferez le tour de Châteaudun en quelques tours de pédales avec des montées et descentes sans danger, le passage sur la passerelle de Vouvray dominant le lit du Loir et les prairies. Châteaudun : château, musée des Beaux-Arts et d'Histoire Naturelle, grottes du Foulon – Pont Saint Médard (1845) – Crépainville, centre historique.

DÉTAIL DE VOTRE RANDO

CHATEAUDUN – Départ : Gîte des Grands Moulins

Prendre la rue des Fouleries jusqu'à la passerelle sur le Loir à gauche. L'emprunter et continuer tout droit. Au stop, tourner à droite dans la rue de Chollet, passer devant le camping et prendre à gauche. Emprunter les deux passerelles et tourner dans le chemin à droite. Passer sous la déviation et emprunter le premier chemin à gauche qui remonte vers le bois des Gâts. En haut, tourner à droite, puis de suite à gauche et à droite dans un chemin traversant la plaine.

6 km : A Châtenay, traverser le bourg. Emprunter prudemment la D 955 à droite, puis tourner à gauche vers la Triquetière. A l'entrée du hameau, prendre le 1er chemin à gauche. Longer le bois et, au carrefour, tourner dans le chemin à droite (vallée de Villarmoy).

8 km : En haut de la côte, tourner à gauche et longer la lisière du bois. A l'entrée dans le bois, tourner à gauche et remonter vers la plaine.

10 km : Au Journet, continuer tout droit et prendre, un peu plus loin, le chemin à droite dans les bois. Tourner à droite à la route, puis dans le 1er chemin à gauche.

12 km : Le grand Bussard. Continuer ce chemin. Prendre à droite la D 927, puis le 1er chemin à gauche. Descendre à droite aux Roncettes, puis prendre la direction de Vouvray. Tourner dans le chemin à droite avant le pont, puis descendre à gauche au bout de 500 mètres.



15 km : Continuer à droite jusqu'à la Fontaine Doudée et prendre le chemin entre les prairies. A Vouvray, prendre le chemin à droite qui mène au moulin. Traverser le Loir sur la passerelle (ou à gué). Prendre ensuite le chemin à gauche qui traverse Thoreau et rejoint la D 1114 par une grande allée.


18 km : Prendre à droite la route, puis le 1er chemin à gauche qui passe devant le château d'eau. Descendre à gauche et emprunter la route à droite. Après le fossé, tourner à droite dans le chemin et rejoindre La Varenne-Ferron. Tourner à droite, passer devant la mairie et emprunter la rue à gauche. Continuer cette rue qui devient rue des Champs Guigniers. A la route de Courtalain, tourner à droite, puis à gauche la Cavée de la Reine. Au stop, tourner à gauche et rejoindre le parking des Grands Moulins.

23 km : Arrivée.

INFOS PRATIQUES À PROXIMITÉ

 Restauration	
Ateria 4 Rue Saint-Lubin 28200 CHATEAUDUN	02 37 98 60 29
Au P'tit Gourmand ZA La Varenne Hodier 28200 DONNEMAIN-SAINT-MAMES	02 37 44 93 52 https://au-p-tit-gourmand.eatbu.com
Aux Trois Pastoureaux 31 rue André Gillet 28200 CHATEAUDUN	02 37 45 74 40 http://www.aux-trois-pastoureaux.fr
Buffalo Grill Les Garennes - RN 10 28200 CHATEAUDUN	02 37 44 15 12
Délice Châteaudun 32 Place du 18 Octobre 28200 CHATEAUDUN	02 36 68 11 82
L'Etoile de Marrakech 35 rue Gambetta 28200 CHATEAUDUN	02 37 45 74 57
La Bonne Adresse 3 rue Gambetta 28200 CHATEAUDUN	02 37 47 39 40
La P'tite Fringale 4 rue de Beauvoir--RN 10 28200 LA CHAPELLE-DU-NOYER	02 37 96 83 21

Le Bistro 28 place du 18 Octobre 28200 CHATEAUDUN	02 36 68 58 16 / 06 71 62 22 32
Le Commerce 7 place du 18 octobre 28200 CHATEAUDUN	02 37 66 10 02
Le Jardin d'Asie 33 boulevard Kellermann 28200 CHATEAUDUN	02 37 45 87 09
Le Jardin du Verre 6 place du 18 Octobre 28200 CHATEAUDUN	02 37 96 10 97 https://lejardinduverre.eatbu.com
Le Punjab Grill 75 bis Rue de la République 28200 CHATEAUDUN	02 37 66 04 69 https://www.lepunjabgrill28.fr
Le Royal Wok Grill 1-23 Chemin des Basses Garennes 28200 CHATEAUDUN	02 37 98 88 88
Le Vésuve 12bis rue Lambert Licors 28200 CHATEAUDUN	02 37 66 02 41
Pizza Monte Bianco 34 Place du 18 Octobre 28200 CHATEAUDUN	02 37 45 75 21
 Produits de terroir	
Bières de l'Eclair 2 rue des Huileries--Jardin de l'Hôtel-Dieu 28200 CHATEAUDUN	02 37 96 33 14 https://www.biere-de-leclair.fr
Boutique Terres d'Eure-et-Loir Office de Tourisme--1 Rue de Luynes 28200 CHATEAUDUN	02 37 45 22 46 https://www.chateaudun-tourisme.fr
Ferme de la Brouaze Ferme de la Brouaze--33 Rue de la Brouaze 28200 CHATEAUDUN	02 37 45 23 23
Les marchés 28200 CHATEAUDUN	02 37 45 22 46
 A faire	
Centre nautique "Roger Creuzot" 19 rue Champdé 28200 CHATEAUDUN	02 37 45 21 85
Club Canoë Kayak Dunois Les Grands Moulins--6 rue des Fouleries 28200 CHATEAUDUN	06 33 32 53 64 http://www.canoe-kayak-chateaudun.fr
Escape Time Châteaudun 2 rue des huileries--Jardin de l'hôtel dieu 28200 CHATEAUDUN	02 37 96 33 14 / 07 80 35 37 61 https://escapetime-chateaudun.fr
La Guinguette des Fouleries 56 Rue des Fouleries 28200 CHATEAUDUN	02 37 66 14 05
Point de location vélos "Office de Tourisme Châteaudun" 1 rue de Luynes 28200 CHATEAUDUN	02 37 45 22 46 http://www.chateaudun-tourisme.fr
Point de location vélos "Camping du moulin à Tan" 80 rue de Chollet 28200 CHATEAUDUN	02 37 45 05 34 http://www.chateaudun-tourisme.fr/
Sorties pêche et nature Instant pêche et nature 28 28200 CHATEAUDUN	06 14 05 31 29 https://instantpecheetnature28.fr

	Site culturel	
Château de Châteaudun	Place Jehan de Dunois 28200 CHATEAUDUN	02 37 94 02 90 http://www.chateau-chateaudun.fr/
Grottes du Foulon	35 rue des fouleries 28200 CHATEAUDUN	02 37 45 19 60 / 06 60 61 99 79 http://www.grottes-du-foulon.com
Visite guidée du centre historique de Châteaudun	Office de Tourisme--1 rue de Luynes 28200 CHATEAUDUN	02 37 45 22 46 http://www.chateaudun-tourisme.fr
	Activité pleine nature	
Club Canoë Kayak Dunois	Les Grands Moulins--6 rue des Fouleries 28200 CHATEAUDUN	06 33 32 53 64 http://www.canoe-kayak-chateaudun.fr
Plans d'eau de la Basse Plaine	La Basse Plaine 28200 CLOYES-LES-TROIS-RIVIÈRES	06 75 02 64 61 http://www.brochetonsduloir.com
Sorties pêche et nature	Instant pêche et nature 28 28200 CHATEAUDUN	06 14 05 31 29 https://instantpecheetnature28.fr
	Gare	
Gare de Châteaudun	CHATEAUDUN	08 80 83 59 23 https://www.sncf.com/fr
	Musée	
Musée des beaux-arts et d'histoire naturelle	3 rue Toufaire 28200 CHATEAUDUN	02 37 45 55 36 http://www.ville-chateaudun.com
	Office de tourisme	
Office de tourisme de Châteaudun	1 rue de Luynes 28200 CHATEAUDUN	02 37 45 22 46 https://www.chateaudun-tourisme.fr
	Loueur de vélo	
Point de location vélos "Office de Tourisme Châteaudun"	1 rue de Luynes 28200 CHATEAUDUN	02 37 45 22 46 http://www.chateaudun-tourisme.fr
Point de location vélos "Camping du moulin à Tan"	80 rue de Chollet 28200 CHATEAUDUN	02 37 45 05 34 http://www.chateaudun-tourisme.fr/

BALISAGE DES SENTIERS

Selon les types de pratiques, certains circuits sont balisés dans un sens, d'autres dans les deux sens. Les circuits nature ne sont pas balisés. Pour plus d'informations sur le balisage, consultez la page randonnees.eurelien.fr/le-balisage

CHARTE DU RANDONNEUR

Les circuits à pied, à VTT et à cheval empruntent des chemins et sentiers ruraux du domaine public fréquentés par tous types de randonneurs. A ce titre, nous vous invitons à suivre les conseils présents sur la page randonnees.eurelien.fr/la-charte