



## Sentier nature du bois des Gâts

Départ : **CHATEAUDUN**

Arrivée : **CHATEAUDUN**

Niveau : **Facile**

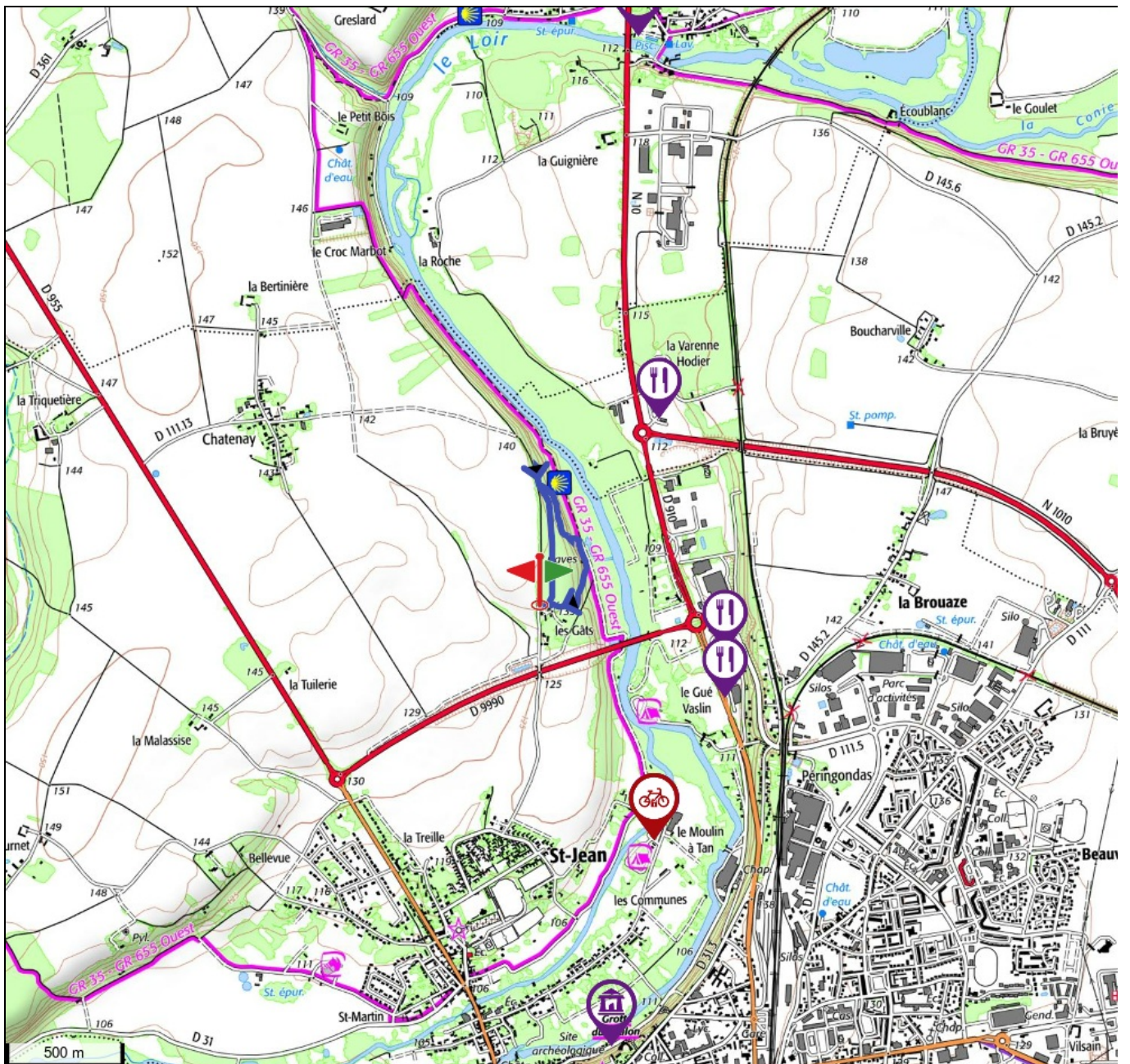
Note : ★★★★★

Durée moyenne : **0:00**

Longueur : **1,54 km**

Dénivelé positif : **249 m**

Dénivelé négatif : **-241 m**








## DESCRIPTION DU CIRCUIT

Ce parcours permet de découvrir le bois communal et ses nombreuses richesses naturelles d'intérêt européen : boisement de ravin, site d'hivernage de chauves-souris, milieux humides des bords du Loir. Sentier non balisé. Observatoire à oiseaux, paysage de vallon boisé. Aire de jeux.

## DÉTAIL DE VOTRE RANDO

CHATEAUDUN - Au parking, entrer dans le bois communal, tourner sur la gauche dans la grande allée forestière en laissant sanitaires et abris sur votre gauche. Aller jusqu'à l'observatoire. Revenir sur vos pas et prendre la sente à gauche au niveau d'un des agrès. Descendre jusqu'à rejoindre les bords du Loir. En bas du bois, prendre sur la droite pendant 100 mètres environ, puis remonter par le chemin à droite. Terminer votre parcours à l'aire de jeux.

## INFOS PRATIQUES À PROXIMITÉ

	<b>Restauration</b>
<b>Au P'tit Gourmand</b> ZA La Varenne Hodier 28200 DONNEMAIN-SAINT-MAMES	02 37 44 93 52 <a href="https://au-p-tit-gourmand.eatbu.com">https://au-p-tit-gourmand.eatbu.com</a>
<b>Buffalo Grill</b> Les Garennes - RN 10 28200 CHATEAUDUN	02 37 44 15 12
<b>Le Royal Wok Grill</b> 1-23 Chemin des Basses Garennes 28200 CHATEAUDUN	02 37 98 88 88
	<b>A faire</b>
<b>Base de plein air et de loisirs de Marboué</b> 30 avenue Aristide Briand 28200 MARBOUE	02 37 45 08 59
<b>Club Canoë Kayak Dunois</b> Les Grands Moulins--6 rue des Fouleries 28200 CHATEAUDUN	06 33 32 53 64 <a href="http://www.canoe-kayak-chateaudun.fr">http://www.canoe-kayak-chateaudun.fr</a>
<b>Point de location vélos "Camping du moulin à Tan"</b> 80 rue de Chollet 28200 CHATEAUDUN	02 37 45 05 34 <a href="http://www.chateaudun-tourisme.fr/">http://www.chateaudun-tourisme.fr/</a>
	<b>Activité pleine nature</b>
<b>Club Canoë Kayak Dunois</b> Les Grands Moulins--6 rue des Fouleries 28200 CHATEAUDUN	06 33 32 53 64 <a href="http://www.canoe-kayak-chateaudun.fr">http://www.canoe-kayak-chateaudun.fr</a>
	<b>Site culturel</b>
<b>Grottes du Foulon</b> 35 rue des fouleries 28200 CHATEAUDUN	02 37 45 19 60 / 06 60 61 99 79 <a href="http://www.grottes-du-foulon.com">http://www.grottes-du-foulon.com</a>
	<b>Loueur de vélo</b>
<b>Point de location vélos "Camping du moulin à Tan"</b> 80 rue de Chollet 28200 CHATEAUDUN	02 37 45 05 34 <a href="http://www.chateaudun-tourisme.fr/">http://www.chateaudun-tourisme.fr/</a>

## BALISAGE DES SENTIERS

Selon les types de pratiques, certains circuits sont balisés dans un sens, d'autres dans les deux sens. Les circuits nature ne sont pas balisés. Pour plus d'informations sur le balisage, consultez la page [randonnees.eurelien.fr/le-balisage](https://randonnees.eurelien.fr/le-balisage)

## CHARTRE DU RANDONNEUR

Les circuits à pied, à VTT et à cheval empruntent des chemins et sentiers ruraux du domaine public fréquentés par tous types de randonneurs. A ce titre, nous vous invitons à suivre les conseils présents sur la page [randonnees.eurelien.fr/la-charte](https://randonnees.eurelien.fr/la-charte)