



Sentier du coteau d'Ecluzelles vers le marais

Départ : **ECLUZELLES**

Arrivée : **ECLUZELLES**

Niveau : **Facile**

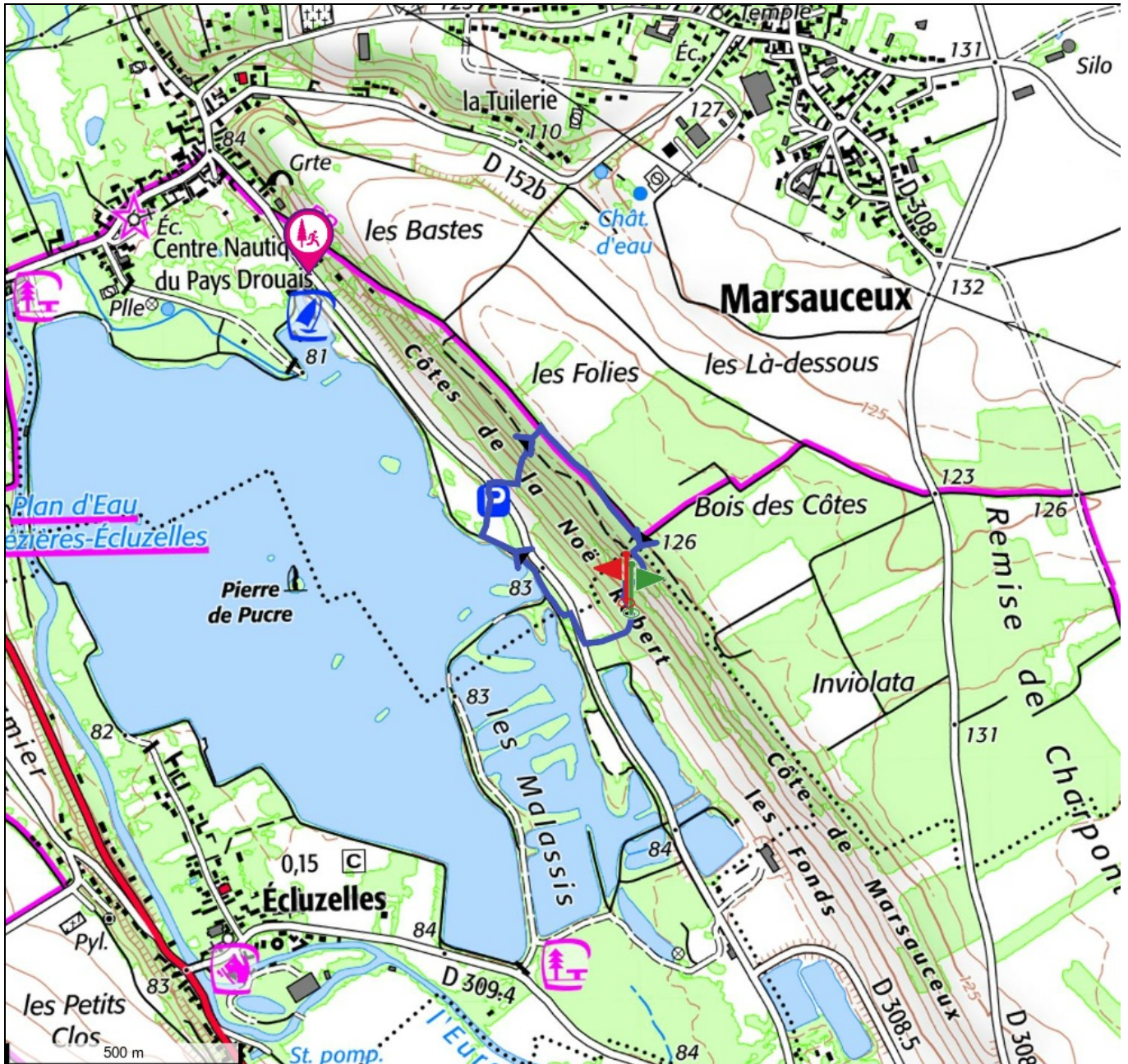
Note : ★★★★★

Durée moyenne : **1:00**

Longueur : **1,29 km**

Dénivelé positif : **211 m**

Dénivelé négatif : **-207 m**






DESCRIPTION DU CIRCUIT

Sentier non balisé. Vue imprenable sur le plan d'eau et la zone naturelle du marais. Le coteau offre une diversité d'orchidées sauvages, et d'insectes remarquables. Le site intègre l'espace naturel sensible de Mézières Ecluzelles Charpont. Fin mai, l'Orchis pyramidal, dit "pentecôte" par les locaux, prend ses quartiers dans tout le coteau avec de nombreuses autres orchidées.

DÉTAIL DE VOTRE RANDO

ECLUZELLES - Départ : Au parking du dolmen traverser la route avec prudence et monter dans le coteau par la sente. Suivre cette sente jusqu'au panneau « Faune et flore des pelouses calcicoles ». Continuer en montant les marches en bois. Passer la chicane et les quelques marches. Prendre à droite le chemin agricole. Aller jusqu'à l'intersection de 5 chemins en sous-bois. Prendre vers la droite par la chicane en bois. Suivre la sente en terre jusqu'au panneau « L'empreinte du temps sur le paysage ». Descendre en diagonale par la trace débroussaillée et rejoindre le sous-bois. En bas du coteau, traverser la route avec prudence et longer la haie jusqu'à trouver une trouée pour rejoindre le sentier du marais. Se diriger vers la droite pour rejoindre le parking du Dolmen.

INFOS PRATIQUES À PROXIMITÉ

	A faire
Centre Nautique Du Pays Drouais 18 rue des Etangs 28500 MEZIERES-EN-DROUAIS	02 37 43 82 71 http://www.centrenautiquedrouais.fr
Ferme de découverte "Le Bois des Louvières" Le Bois des Louvières--Marsauceux 28500 MEZIERES-EN-DROUAIS	02 37 43 80 86 http://www.boisdeslouvieres.fr
	Activité pleine nature
Centre Nautique Du Pays Drouais 18 rue des Etangs 28500 MEZIERES-EN-DROUAIS	02 37 43 82 71 http://www.centrenautiquedrouais.fr
	Produits de terroir
Le Bois des Louvières 15 rue de la Tour - Marsauceux 28500 MEZIERES-EN-DROUAIS	02 37 43 80 86 http://www.boisdeslouvieres.fr/

BALISAGE DES SENTIERS

Selon les types de pratiques, certains circuits sont balisés dans un sens, d'autres dans les deux sens. Les circuits nature ne sont pas balisés. Pour plus d'informations sur le balisage, consultez la page randonnees.eurelien.fr/le-balisage

CHARTRE DU RANDONNEUR

Les circuits à pied, à VTT et à cheval empruntent des chemins et sentiers ruraux du domaine public fréquentés par tous types de randonneurs. A ce titre, nous vous invitons à suivre les conseils présents sur la page randonnees.eurelien.fr/la-charte