



Forêt domaniale de Senonches – Autour de la haute forêt (La Ferté-Vidame – Senonches)

Départ : **LA FERTE-VIDAME**

Arrivée : **SENONCHES**

Niveau : **Difficile**

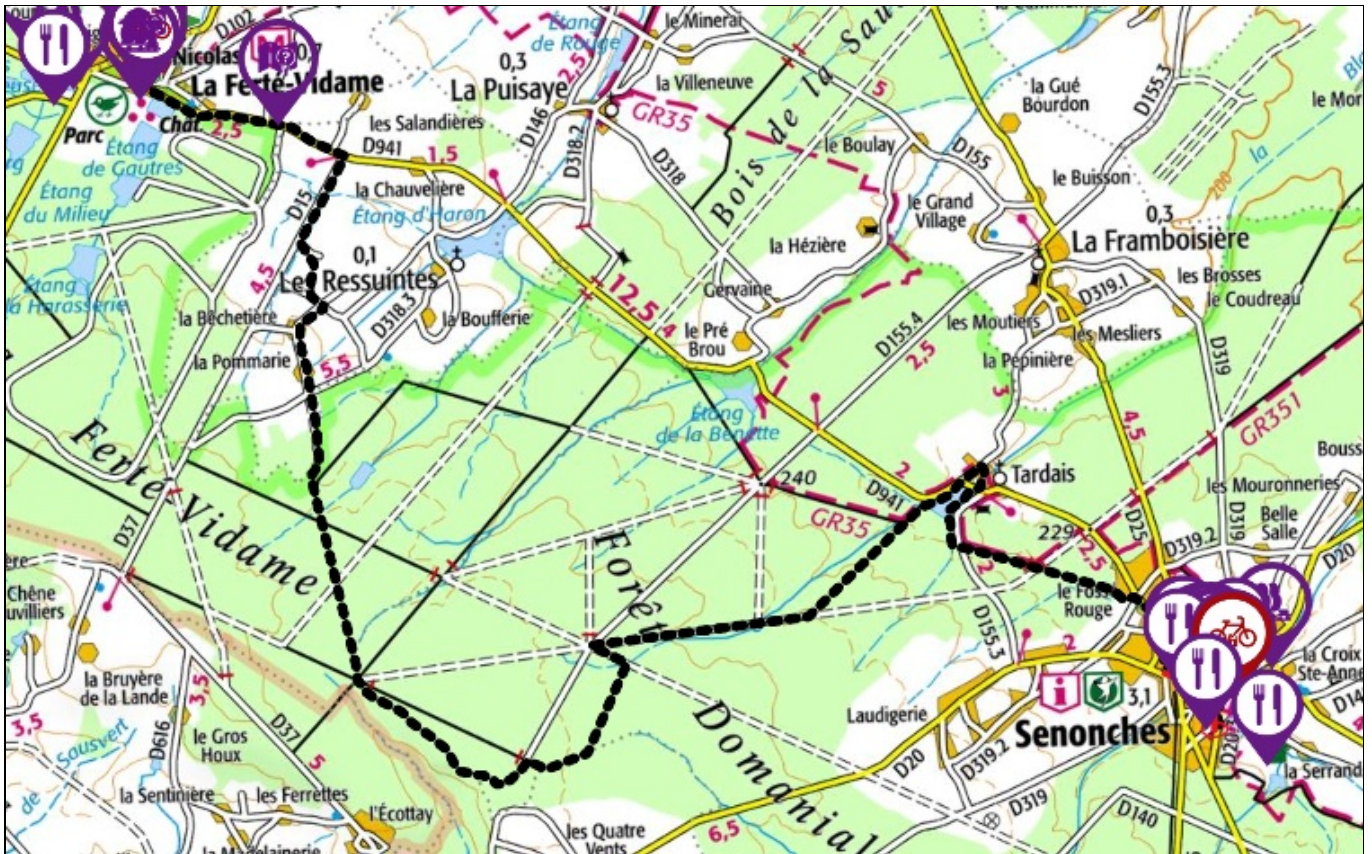
Note :

Durée moyenne : **5:30**

Longueur : **19,94 km**

Dénivelé positif : **66 m**

Dénivelé négatif : **-96 m**



DESCRIPTION DU CIRCUIT

Après ce grand parcours de pleine nature, autant se laisser séduire par le charme de La Ferté-Vidame et de Senonches et les découvrir en flânant. La Ferté, cité historique du duc de Saint-Simon, est un site classé MH et Senonches « la rousse » est une station verte au passé intimement lié à la forêt Senonches : forêt domaniale - La Ferté-Vidame : cité historique, duc de Saint Simon, marquis de Laborde, duc de Penthièvre, roi Louis Philippe, ruines du château - Forêt des mousseuses : sentier de découverte

DÉTAIL DE VOTRE RANDO

LA FERTE-VIDAME – Départ : Place de l'Hôtel de Ville.

Prendre à gauche la rue du Jeu de Paume, à droite la rue de l'Aqueduc, puis à gauche la rue de Senonches. Longer la D 941 jusqu'au carrefour avec la D 15.

2,2 km : Tourner à droite en direction de La Loupe. Après 1 km sur la D 15, tourner à gauche. A La Floudière, tourner à droite, puis longer le petit bois. A la Bêchetière, tourner à gauche, puis à droite vers La Pommarie.

5 km : Au carrefour avec la D 3182, entrer en forêt. Après 1 km, continuer par la ligne de gauche. Traverser la ligne d'Orléans au carrefour de Bel-Air.

8,2 km : Au rond des Hussards, continuer par la route de la Rachée, puis après 30 m, suivre le sentier sinueux à droite. Après 2 km, sortir de la forêt et tourner à gauche sur la route d'Hérissey.

10,7 km : Au rond de la Rachée, tourner à droite et après 500 m, tourner à gauche (point 141). Suivre la ligne du Haut Cornet à gauche.

12,8 km : Au Grand Rond, suivre à droite la route des Trois Pierres. Passer le rond de Feularde puis, après 500 m, tourner à gauche (point 128), puis continuer jusqu'à la D 941.




16,3 km : Tourner à droite vers Tardais en longeant l'étang. Traverser prudemment la D 941 pour continuer vers le village par la route de La Framboisière, la rue du Lavoir, puis la route des Etangs. Au stop, traverser prudemment la D 941 et continuer à droite. Passer devant le





château. Suivre la petite route à gauche pour entrer en forêt et continuer par la ligne de Sauveloup à gauche.

19,6 km : Au bout du chemin, tourner à gauche. Au stop, tourner à droite, puis de nouveau à droite par le petit chemin avant le pont de chemin de fer. A la sortie du chemin, continuer à gauche sous le pont pour se rendre vers le centre ville.

21,5 km : Arrivée au rond de Battenberg à Senonches.

INFOS PRATIQUES À PROXIMITÉ










 Site naturel	
Arboretum de la Ferté Vidame Route de Marchainville 28340 LA FERTE-VIDAME	02 37 37 68 59 perche-tourisme.fr
Espace naturel sensible de la Ferté-Vidame Route D24 28340 LA FERTE-VIDAME	02 37 37 68 59 / 02 37 28 54 48 www.senonches-tourisme.com
Forêt humide des Mousseuses Direction L'Aigle Rond Montpensier--Extrémité des bassins de Mousseuse 28340 LA FERTE-VIDAME	02 37 37 68 59 http://www.oreeduperche.com
L'Etang de l'Isle entre la rue des laitiers et la rue du Vieux Fourneau 28250 SENONCHES	02 37 28 54 48 http://www.cen-centrevalde Loire.org
Parc du château de la Ferté-Vidame Place du vieux marché 28340 LA FERTE-VIDAME	02 37 37 68 59 perche-tourisme.fr
 Restauration	
Bar-Brasserie Le Central 22 Place des Halles 28250 SENONCHES	02 37 37 70 31
Café des Halles 4 Place des Halles 28250 SENONCHES	09 52 29 68 01
La Pomme de Pin 15 rue Michel Cauty 28250 SENONCHES	02 37 37 76 62 http://www.restaurant-pommedepin.com
Le Chiquito 20 Rue de Verdun 28250 SENONCHES	02 37 52 50 16
Le Nouveau Cambodge 29 Rue Louis Peuret 28250 SENONCHES	07 68 22 76 50
Palas Kebab 23 Rue Louis Peuret 28250 SENONCHES	09 84 36 83 91
Pizzeria Chez Antoine 18 Place des Halles 28250 SENONCHES	07 60 73 38 19
Restaurant camping Les Abrias du Perche Route de la Lande-sur-Eure 28340 LA FERTE-VIDAME	02 37 37 64 00 http://www.campingperchenormandie.fr
Restaurant Chez Sophie 19 Rue Aristide Briand 28250 SENONCHES	02 37 37 76 97 / 06 35 22 92 42
Restaurant la Forêt 22 rue de Verdun 28250 SENONCHES	02 37 37 78 50 http://www.hoteldelaforet-senonches.com
Restaurant Les Voyageurs 2 Place des Halles 28250 SENONCHES	02 37 52 19 98
Village forestier Huttopia Avenue de Badouleau 28250 SENONCHES	02 37 37 81 40
Village Huttopia Avenue de Badouleau 28250 SENONCHES	02 37 37 81 40
 Office de tourisme	

Bureau d'Information Touristique de La Ferté-Vidame 18 rue de Laborde--Pavillon Saint Dominique 28340 LA FERTE-VIDAME	02 37 37 68 59 http://www.oreeduperche.com
Office de Tourisme des Forêts du Perche 2 rue de Verdun 28250 SENONCHES	02 37 37 80 11 http://www.perche-tourisme.fr
 Site culturel	
Chapelle de Réveillon Lieu-dit Réveillon 28340 LA FERTE-VIDAME	02 37 37 68 59 www.perche-tourisme.fr
Château de Senonches - Forêt d'Histoires 1 rue du château 28250 SENONCHES	02 37 37 80 11 http://www.chateau-senonches.com
Parc du château de la Ferté-Vidame Place du vieux marché 28340 LA FERTE-VIDAME	02 37 37 68 59 perche-tourisme.fr
Visite de ville de Senonches 1 rue du château 28250 SENONCHES	02 37 37 80 11 http://www.perche-tourisme.fr
 Musée	
Château de Senonches - Forêt d'Histoires 1 rue du château 28250 SENONCHES	02 37 37 80 11 http://www.chateau-senonches.com
 A faire	
Point de location vélos "Office de Tourisme des Forêts du Perche" Pavillon Saint Dominique--Place du Vieux Marché 28340 LA FERTE-VIDAME	02 37 37 68 59 http://perche-tourisme.fr
Point de location vélos "Senonches" Office de tourisme des Forêts du Perche--1 rue du château 28250 SENONCHES	02 37 37 80 11 http://www.perche-tourisme.fr
Poney club du champ brûlé - Tous à cheval Champ Brule 28340 LAMBLORE	06 84 39 16 46 http://tous-a-cheval.e-monsite.com/
 Loueur de vélo	
Point de location vélos "Office de Tourisme des Forêts du Perche" Pavillon Saint Dominique--Place du Vieux Marché 28340 LA FERTE-VIDAME	02 37 37 68 59 http://perche-tourisme.fr
Point de location vélos "Senonches" Office de tourisme des Forêts du Perche--1 rue du château 28250 SENONCHES	02 37 37 80 11 http://www.perche-tourisme.fr

INFORMATIONS

Eure et Loir Tourisme
02 37 84 01 00
www.tourisme28.com
randonnees.eurelien.fr

BALISAGE DES SENTIERS

Balisage	GR [®] itinéraires de Grande Randonnée	GRP [®] itinéraires de Grande Randonnée de Pays	PR itinéraires de promenade et de randonnée
Continuité de direction			
Changement de direction			
Mauvaise direction			

CHARTRE DU RANDONNEUR

- Ne pas s'écarter des chemins balisés
- En cas de doute sur le cheminement du circuit, le balisage est prioritaire au descriptif papier
- Respecter la nature et la propriété privée
- Ne pas abandonner ses détritus
- Eviter de fréquenter les circuits en période de chasse
- En période hivernale, penser à se munir de chaussures imperméables (ou de bottes) notamment pour les circuits passant en forêt
- Prendre garde aux vipères
- Refermer les barrières et remettre les fils de clôture après son passage
- Tenir les chiens en laisse