

Orgères, les paysages de Beauce

Départ : **ORGERES-EN-BEAUCE**

Arrivée : **ORGERES-EN-BEAUCE**

Niveau : **Moyen**

Note :

Durée moyenne : **4:00**

Longueur : **15,67 km**

Dénivelé positif : **7 m**

Dénivelé négatif : **-6 m**



DESCRIPTION DU CIRCUIT

Promenez-vous en toute quiétude, la bande des « chauffeurs » d'Orgères ne sévit plus depuis longtemps ! Orgères-en-Beauce: maison de la Beauce (exposition originale et dynamique de la Beauce) – arboretum et vallée de la Conie – Ormoy: église Saint-Pierre XVI°

DÉTAIL DE VOTRE RANDO

ORGERES-EN-BEAUCE - Longer l'église et emprunter la D 132-4 en direction de Germignonville. Couper la D 153-4 à l'entrée des bois de Cambray.

Suivre le premier chemin à gauche sur 800 m. A la fourche, bifurquer à droite. Au carrefour suivant, s'engager sur le sentier à gauche en angle aigu.

A la croisée des chemins, obliquer à gauche sur quelques mètres, puis à droite vers Fontenay-sur-Conie. Franchir la voie ferrée à gauche (variante vers espace vert aménagé le long de la Conie, tracé sur carte en tirets) et continuer par la rue de l'Arche. Dans le village, au stop, emprunter à gauche la D 152.

A la sortie du bourg, avant le château d'eau, bifurquer à gauche sur une petite route qui devient chemin.

Avant de sortir du bois, prendre un chemin à droite en angle droit qui monte sur le plateau. Bifurquer deux fois à gauche, puis gagner Ormoy.

Au carrefour, emprunter à gauche la D 357-7 et franchir la Conie.








S'engager sur le chemin à gauche. Suivre la D 357-7 à droite sur 50 m. puis emprunter le chemin à gauche. Longer la D 927 (prudence) à droite, puis prendre le premier chemin à gauche.

A la croisée des chemins, au transformateur, tourner à gauche vers Villepéroux. Utiliser à droite une petite route qui continue en chemin.

S'engager à gauche sur le chemin de César (ancienne voie romaine). Poursuivre sur la D 107 et traverser la Frileuse.

Avant le château d'eau, prendre le chemin à gauche, puis tourner à droite et rejoindre le centre du bourg.










INFOS PRATIQUES À PROXIMITÉ

	Site naturel		
	Arboretum d'Orgères-en-Beauce Rue de Cambrai ORGERES-EN-BEAUCE		
	Restauration		
	Chez Emilia 2 Rue de la Gare 28140 ORGERES-EN-BEAUCE		02 37 23 10 58
	Le Sainte Barbe 3 place sainte barbe 28140 ORGERES-EN-BEAUCE		02 37 27 26 89
	Produits de terroir		
	Ferme Grandvillain 1 rue du stade 28140 ORGERES-EN-BEAUCE		02 37 99 77 93
	Venot 8 Ormoy 28140 COURBEHAYE		02 37 99 79 32 / 06 10 27 59 26
	Office de tourisme		
	Maison du Tourisme Cœur de Beauce Place de la Beauce 28140 ORGERES-EN-BEAUCE		02 37 99 75 58 www.tourismecoeurdebeauce.fr
	Musée		
	Maison du Tourisme Cœur de Beauce Place de Beauce 28140 ORGERES-EN-BEAUCE		02 37 99 75 58 http://www.tourismecoeurdebeauce.fr/
	Loueur de vélo		
	Maison du Tourisme Cœur de Beauce "Point de location vélos" 5 place de Beauce --5 place de Beauce 28140 ORGERES-EN-BEAUCE		02 37 99 75 58 http://www.tourismecoeurdebeauce.fr
	A faire		
	Maison du Tourisme Cœur de Beauce "Point de location vélos" 5 place de Beauce --5 place de Beauce 28140 ORGERES-EN-BEAUCE		02 37 99 75 58 http://www.tourismecoeurdebeauce.fr

INFORMATIONS

Eure et Loir Tourisme
02 37 84 01 00
www.tourisme28.com
randonnees.eurelien.fr

BALISAGE DES SENTIERS

Balisage	GR [®] itinéraires de Grande Randonnée	GRP [®] itinéraires de Grande Randonnée de Pays	PR itinéraires de promenade et de randonnée
Continuité de direction			
Changement de direction			
Mauvaise direction			

CHARTRE DU RANDONNEUR

- Ne pas s'écarter des chemins balisés
- En cas de doute sur le cheminement du circuit, le balisage est prioritaire au descriptif papier
- Respecter la nature et la propriété privée
- Ne pas abandonner ses détritus
- Eviter de fréquenter les circuits en période de chasse
- En période hivernale, penser à se munir de chaussures imperméables (ou de bottes) notamment pour les circuits passant en forêt
- Prendre garde aux vipères
- Refermer les barrières et remettre les fils de clôture après son passage
- Tenir les chiens en laisse