

## Entre Loir et Conie

Départ : **SAINT-MAUR-SUR-LE-LOIR**

Arrivée : **SAINT-MAUR-SUR-LE-LOIR**

Niveau : **Difficile**

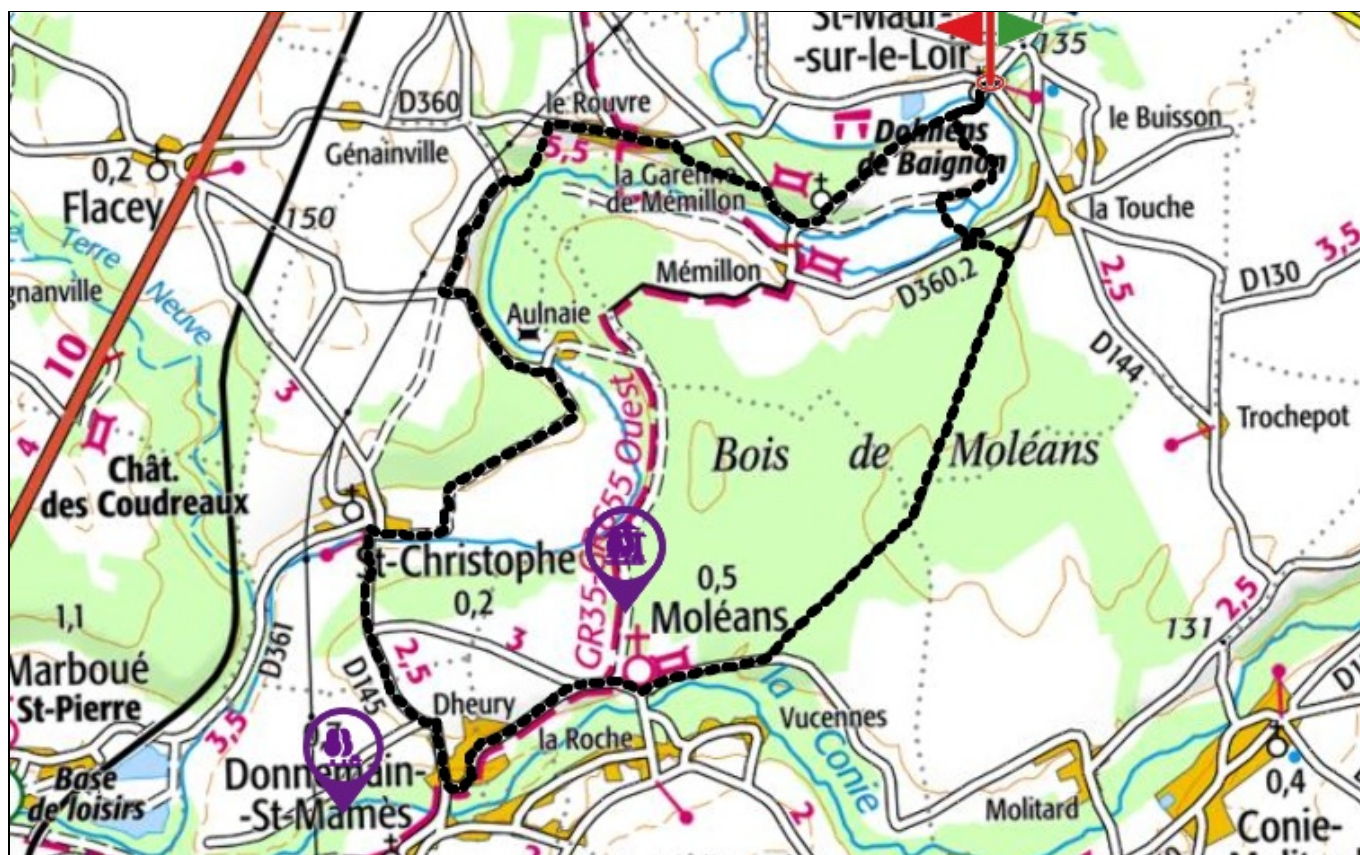
Note :

Durée moyenne : **5:00**

Longueur : **17,45 km**

Dénivelé positif : **109 m**

Dénivelé négatif : **-116 m**



### DESCRIPTION DU CIRCUIT

Au confluent des vallées du Loir, né aux confins du Perche et de la Conie, résurgence de la nappe phréatique de Beauce, le pays Dunois expose mégalithes, châteaux, maisons aux toits de ruche. Bois de Moléans - Château de Moléans (XVIII<sup>e</sup>), de Aulnaie, de Mémillon (Napoléon III) - Dheury: maisons typiques au toits de ruche

### DÉTAIL DE VOTRE RANDO

SAINT-MAUR-SUR-LE-LOIR - De l'église, traverser le Loir et emprunter le chemin en face. Gagner une bifurcation.

S'avancer à gauche. Après un bosquet, tourner à gauche et traverser deux passerelles sur le Loir. (Zone inondable) Atteindre la D 360-2, l'emprunter à droite sur 50 m.

S'engager sur le chemin le plus à gauche qui pénètre dans le bois de Moléans (Chasse : chevreuils, sangliers) : flore : genêt velu, ornithogale des Pyrénées, géranium luisant ; site de nidification connu des pics noirs et pics mar en Eure et Loir). Au carrefour en étoile, obliquer légèrement sur la droite et rejoindre une petite route ; la suivre à droite, direction Moléans.

Au château, (à gauche pont sur la Conie) continuer à droite (GR r 655 jusqu'à la D 145) et traverser Moléans par la rue principale, puis emprunter la D 145-1 qui conduit à Dheury (maisons aux toits de ruche ou roseau de Conie). Rejoindre la D 145.

L'emprunter à droite pour gagner Saint-Christophe. Franchir le Loir et bifurquer tout de suite à droite. S'orienter à gauche après le silo à grain, direction la Fosse aux Chefs, puis suivre la piste le long du bois ; elle rejoint l'entrée du château d'Aulnaie.

Continuer sur le chemin goudronné à gauche et traverser le bois. Au croisement, tourner à droite vers la ferme de Monthyon. La dépasser, puis descendre par le chemin à droite. Traverser le Gué Herbault et remonter le long d'un bois jusqu'à la D 360 ; la suivre à droite. A la sortie de Rouvre, arriver à un bois.







Obliquer sur un chemin à droite vers Mémillon. Ignorer des sentiers partant à droite et rejoindre une route ; l'emprunter à droite jusqu'à un pont (château sur la gauche).

Monter par le chemin de gauche le long de la propriété, puis du Loir (sur la gauche remarquer des dolmens).

Retourner vers Saint-Maur-sur-le-Loir en franchissant le Loir.

## INFOS PRATIQUES À PROXIMITÉ

	<b>Site naturel</b>
<b>Château de Moléans</b> 6 rue du château 28200 MOLEANS 02 37 96 18 14	
<b>Les Marais</b> D 145 28200 DONNEMAIN-SAINT-MAMES 02 37 28 54 48 <a href="http://www.cen-centrevalde Loire.org">http://www.cen-centrevalde Loire.org</a>	
	<b>Site culturel</b>
<b>Château de Moléans</b> 6 rue du château 28200 MOLEANS 02 37 96 18 14	
	<b>Produits de terroir</b>
<b>EARL Megret</b> 17 Vouvray 28800 BONNEVAL 02 37 47 24 20 / 06 63 26 39 10	

INFORMATIONS				CHARTRE DU RANDONNEUR
Eure et Loir Tourisme 02 37 84 01 00 <a href="http://www.tourisme28.com">www.tourisme28.com</a> <a href="http://randonnees.eurelien.fr">randonnees.eurelien.fr</a>				<ul style="list-style-type: none"> <li>• Ne pas s'écarter des chemins balisés</li> <li>• En cas de doute sur le cheminement du circuit, le balisage est prioritaire au descriptif papier</li> <li>• Respecter la nature et la propriété privée</li> <li>• Ne pas abandonner ses détritrus</li> <li>• Eviter de fréquenter les circuits en période de chasse</li> <li>• En période hivernale, penser à se munir de chaussures imperméables (ou de bottes) notamment pour les circuits passant en forêt</li> <li>• Prendre garde aux vipères</li> <li>• Refermer les barrières et remettre les fils de clôture après son passage</li> <li>• Tenir les chiens en laisse</li> </ul>
BALISAGE DES SENTIERS				
Balisage	GR® itinéraires de Grande Randonnée	GRP® itinéraires de Grande Randonnée de Pays	PR itinéraires de promenade et de randonnée	
Continuité de direction				
Changement de direction				
Mauvaise direction	