



La forêt domaniale de Senonches

Départ : **FONTAINE-SIMON**

Arrivée : **FONTAINE-SIMON**

Niveau : **Difficile**

Note :

Durée moyenne : **4:30**

Longueur : **17,42 km**

Dénivelé positif : **129 m**

Dénivelé négatif : **-129 m**



DESCRIPTION DU CIRCUIT

Un espace naturel idéal pour s'offrir en toute saison une longue promenade vivifiante au cœur de la forêt et se laisser envahir par les couleurs et les odeurs des sous-bois. forêt domaniale: arbres remarquables, parc aquatique du Perche

DÉTAIL DE VOTRE RANDO

FONTAINE-SIMON - Partir en direction de la Ferrière. Dans le hameau, monter à droite par les chemins de la Meslerie, puis du Minerai. Suivre la D 25 à droite (prudence!) et tourner à gauche pour passer sous le pont et arriver au rond du Grand-Veneur. Longeur la ligne de chemin de fer à gauche par l'allée puis par le sentier qui se faufile entre les arbres sur 1,7 km, puis s'en éloigne en obliquant à droite.

A la ligne de la Rachée, tourner à gauche et atteindre le rond de Francqueville. Traverser la D 25 (prudence !). Suivre la ligne à droite. Après le pont de chemin de fer, tourner à droite.

Plus loin, s'engager à droite dans un layon entre les parcelles 183 et 184 et déboucher sur la ligne des Ruelles.

>Possibilité d'observer le Chêne Fauteuil : Continuer l'allée jusqu'au rond des Ruelles puis suivre le layon en face. Revenir ensuite au rond des Ruelles et par la ligne des Ruelles, retrouver l'itinéraire principal.






La suivre à droite, bifurquer à gauche, puis gagner à droite le terrain de détente. Traverser le rond de Monsieur (séquoias) et la D 25 (prudence !). Continuer en face par la ligne du Haut-Cornet jusqu'au rond d'Angoulême (Chêne les Trois-Frères).

Partir à gauche. Au rond du Chevreuil (aire de pique-nique), suivre la ligne de la Sablonnière à droite. Au rond de la Fizilière, prendre la D 140-12 à droite jusqu'au rond du Cerf, puis la route de Fortin à gauche.

Au rond Fortin, emprunter la route de la Mare-Ronde à droite, puis le chemin perpendiculaire à gauche jusqu'à la limite de la forêt domaniale. Suivre le sentier à droite entre bois privés et forêt domaniale. Dans le carrefour de chemins prendre le sentier à droite qui dévale le raidillon et conduit à l'orée de la forêt. Au bas, traverser l'allée et suivre sur 400 m le sentier sinueux qui reste proche de la lisière.

S'engager dans le layon à droite. Prendre la route de la Mare-Ronde à gauche sur 300 m. puis tourner à droite. Traverser la D 941 (prudence !) et continuer en sous-bois sur 600 m. Après un crochet à droite (arbre remarquable : Le chêne rituel). Poursuivre dans le layon rectiligne sur 500 m. En haut de la montée, continuer en face par le sentier sinueux qui redescend en limite de la forêt puis en bordure de champs. Déboucher sur la D 348-6. Passer sous le pont de chemin de fer, tourner à gauche, traverser la D 25 (prudence !) et contourner par le sud l'étang de Fontaine-Simon jusqu'au parc aquatique.










INFOS PRATIQUES À PROXIMITÉ

	Produits de terroir
GAEC du chêne 69 rue du Général de Gaulle 28240 BELHOMERT-GUEHOUVILLE 02 37 37 04 06	
	Restauration
L'Escale 28240 FONTAINE-SIMON 02 37 81 84 98 https://www.lescalefontainesimon.com/	
Le Relais Fleuri 28240 BELHOMERT-GUEHOUVILLE 02 37 37 02 97	
Village forestier Huttopia Avenue de Badouleau 28250 SENONCHES 02 37 37 81 40	
Village Huttopia Avenue de Badouleau 28250 SENONCHES 02 37 37 81 40	
	Activité pleine nature
Les Ecuries des Landes Les Landes 28250 SENONCHES 06 32 41 70 98 http://www.ecuriesdeslandes.fr	
Perche Aéronautique Culture Ferme de Manouyau 28240 FONTAINE-SIMON 02 37 81 87 14 / 06 10 34 62 60	
	A faire
Les Ecuries des Landes Les Landes 28250 SENONCHES 06 32 41 70 98 http://www.ecuriesdeslandes.fr	
Perche Aéronautique Culture Ferme de Manouyau 28240 FONTAINE-SIMON 02 37 81 87 14 / 06 10 34 62 60	
Télési nautique de Fontaine-Simon 1 bis rue de la ferrière--Plan d'eau de Fontaine-Simon 28240 FONTAINE-SIMON 06 20 02 84 52 http://www.tn28.fr	
	Espace bien-être
Parc aquatique du Perche Route de la Ferrière 28240 FONTAINE-SIMON 02 37 81 88 79	

INFORMATIONS

Eure et Loir Tourisme
02 37 84 01 00
www.tourisme28.com
randonnees.eurelien.fr

BALISAGE DES SENTIERS

Balisage	GR [®] itinéraires de Grande Randonnée	GRP [®] itinéraires de Grande Randonnée de Pays	PR itinéraires de promenade et de randonnée
Continuité de direction			
Changement de direction			
Mauvaise direction			

CHARTRE DU RANDONNEUR

- Ne pas s'écarter des chemins balisés
- En cas de doute sur le cheminement du circuit, le balisage est prioritaire au descriptif papier
- Respecter la nature et la propriété privée
- Ne pas abandonner ses détritus
- Eviter de fréquenter les circuits en période de chasse
- En période hivernale, penser à se munir de chaussures imperméables (ou de bottes) notamment pour les circuits passant en forêt
- Prendre garde aux vipères
- Refermer les barrières et remettre les fils de clôture après son passage
- Tenir les chiens en laisse