



Le long du canal Louis XIV

Départ : **MAINTENON**

Arrivée : **MAINTENON**

Niveau : **Difficile**

Note :

Durée moyenne : **4:30**

Longueur : **16,76 km**

Dénivelé positif : **115 m**

Dénivelé négatif : **-115 m**



DESCRIPTION DU CIRCUIT

Le sentier invite à la découverte d'un canal (14 km) réalisé par Vauban et la Hire dans le lit de la Drouette. Il sert à amener du grès d'Epéron pour la construction de l'aqueduc de Maintenon. Canal Louis XIV - aqueduc - château de Maintenon: tour carrée (XII^e) ensemble renaissance et XVII^e, jardins dessinés par Le Nôtre.

DÉTAIL DE VOTRE RANDO

MAINTENON - Au pont de Cipièrre, longer le canal Louis XIV (GR® 655). Au après l'étang, rejoindre la D 116 à droite; la couper et monter en face. Tourner à gauche, rue du coteau, puis à droite, rue des Oiseaux.

Emprunter le chemin à gauche. Traverser un bois et arriver à un chemin transversal (séparation avec le GR® 655). Tourner à droite, puis à gauche. Au niveau de pommiers, s'engager sur un chemin à gauche, puis pénétrer dans le bois. Garder la direction pour descendre vers Villiers-le-Morhier. Avant la D 101-3, emprunter un chemin à gauche, passer devant la maison du Clos-Verdelet et poursuivre jusqu'à une ferme.

S'orienter à gauche (GR® 655). Longer le bois. Obliquer à droite, puis à gauche au lieu-dit la Baronnerie. D'avancer vers le bois et le traverser. A la sortie (séparation avec le GR® 655), virer à droite sur une piste qui rejoint la D 116; la suivre à gauche.

A Malmaison, prendre à droite la rue des étangs. Tourner à gauche, puis à droite. A un ancien lavoir, se diriger vers la droite, et arriver à un carrefour face à un château d'eau.








S'engager à gauche sur la route empierrée et arriver sur la D 101-3; l'emprunter à gauche (prudence!). Couper la D 983 et remonter le coteau boisé. Prendre la première rue à gauche (GRP).

Poursuivre tout droit par un chemin herbeux qui longe un terrain de camping. Rejoindre un bois, pénétrer dans le sous bois et continuer en

lisière. Dépasser un hameau, traverser un pré et gagner une route au niveau d'un cimetière. Descendre alors à gauche, puis prendre à droite sur quelques mètres.

Monter par un sentier forestier à gauche. A la lisière, emprunter à gauche le chemin dit sente aux Prêtres (chapelle Boisricheux), pénétrer dans le sous-bois et descendre à gauche. Atteindre la sente de Saint Piat et tourner à droite. Monter par la route à droite sur quelques mètres. S'avancer sur la 1ière sente à gauche. Au bout, descendre à gauche, rue de la Boisramée, puis à droite, rue du Moulin. A la D 109, bifurquer à gauche et passer près du château (possibilité de s'avancer jusqu'au château). Rejoindre le parking par la rue Collin d'Harleville.










INFOS PRATIQUES À PROXIMITÉ

	Site culturel
Aqueduc de Maintenon 2A place Aristide Briand 28130 MAINTENON	02 37 23 00 09 http://www.chateaudemaintenon.fr
Château de Maintenon 2A place Aristide Briand 28130 MAINTENON	02 37 23 00 09 http://www.chateaudemaintenon.fr/
	Produits de terroir
Brasserie Bacquet et Cie 3 Rue de l'Europe--ZA Maintenon 28130 PIERRES	02 37 20 92 94 https://webiere.com
	Restauration
Café Vauban 1 rue de la Ferté 28130 MAINTENON	02 34 40 14 14 / 06 89 89 83 65 http://www.castelmaintenon.com
Crêperie les trois Lys (anciennement Fleur de Blé) 13 Rue Saint Pierre 28130 MAINTENON	02 37 23 05 96
Le p'tit St Hubert 2 Rue de la Gare 28130 VILLIERS-LE-MORHIER	02 37 63 59 36
	Site naturel
Château de Maintenon 2A place Aristide Briand 28130 MAINTENON	02 37 23 00 09 http://www.chateaudemaintenon.fr/
	Gare
Gare de Maintenon MAINTENON	08 80 83 59 23 https://www.sncf.com/fr
	A faire
Golf du château de Maintenon Route de Gallardon 28130 MAINTENON	02 37 27 18 09 http://www.golfdemaintenon.com
Les Clefs de Milton - Gîtes & Escape room Chemin de l'écluse 28210 COULOMBS	07 86 40 40 38 http://www.lesclefsdemilton.fr
Tendances culinaires 6 bis rue des étangs 28130 VILLIERS-LE-MORHIER	06 52 93 08 49 / 06 52 93 08 49 http://tendances-culinaires.fr
	Office de tourisme
Maintenon Tourisme - Office de Tourisme de Chartres Métropole 2 place Aristide Briand 28130 MAINTENON	02 34 40 11 95

INFORMATIONS

Eure et Loir Tourisme
02 37 84 01 00
www.tourisme28.com
randonnees.eurelien.fr

BALISAGE DES SENTIERS

Balisage	GR [®] itinéraires de Grande Randonnée	GRP [®] itinéraires de Grande Randonnée de Pays	PR itinéraires de promenade et de randonnée
Continuité de direction			
Changement de direction			
Mauvaise direction			

CHARTRE DU RANDONNEUR

- Ne pas s'écarter des chemins balisés
- En cas de doute sur le cheminement du circuit, le balisage est prioritaire au descriptif papier
- Respecter la nature et la propriété privée
- Ne pas abandonner ses détritus
- Eviter de fréquenter les circuits en période de chasse
- En période hivernale, penser à se munir de chaussures imperméables (ou de bottes) notamment pour les circuits passant en forêt
- Prendre garde aux vipères
- Refermer les barrières et remettre les fils de clôture après son passage
- Tenir les chiens en laisse