



Motus et bouche cousue - boucle n°23

Départ : **CONIE-MOLITARD**

Arrivée : **CONIE-MOLITARD**

Niveau : **Facile**

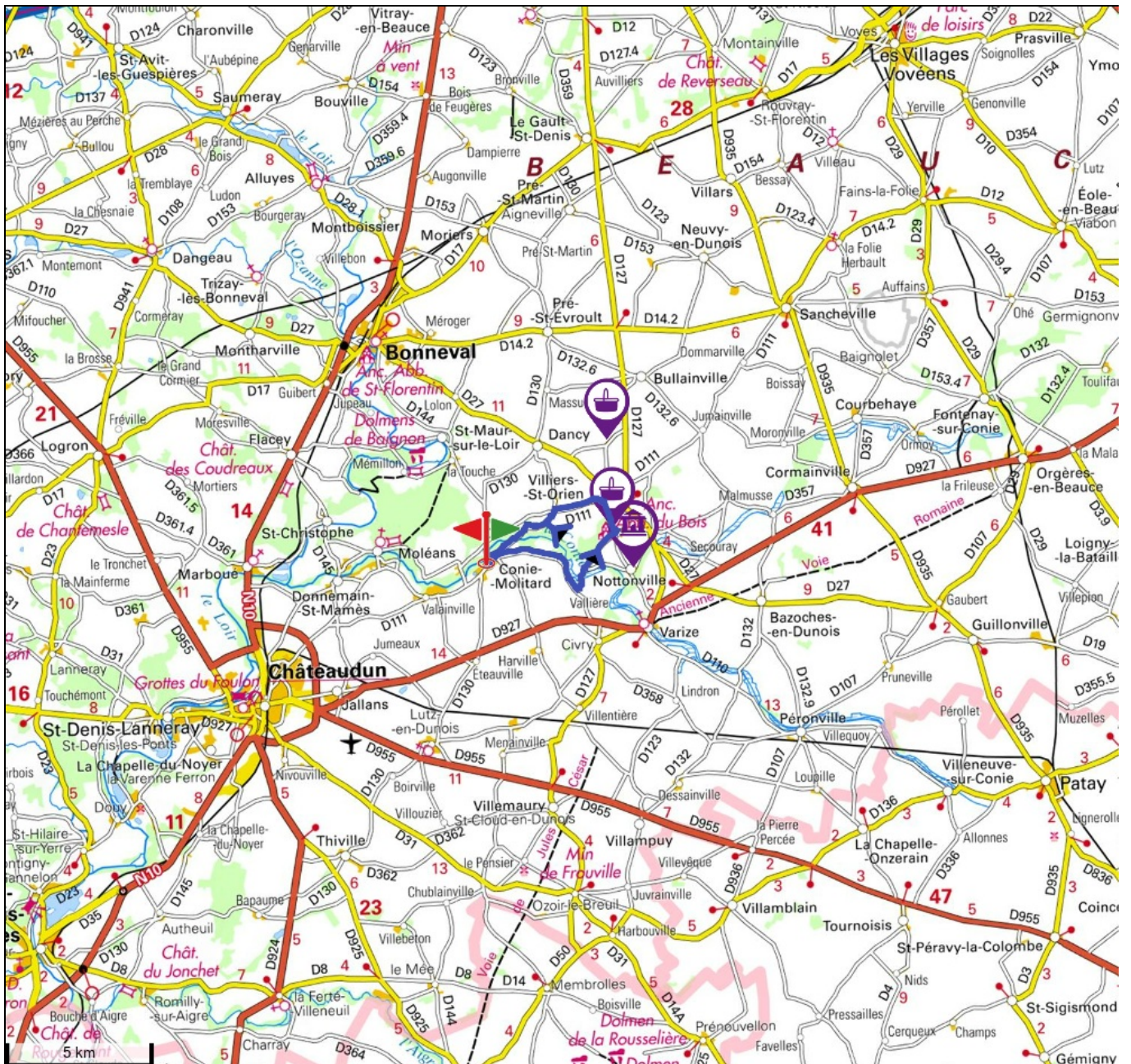
Note : ★★★★★

Durée moyenne : **1:45**

Longueur : **14,30 km**

Dénivelé positif : **37 m**

Dénivelé négatif : **-33 m**





DESCRIPTION DU CIRCUIT

Chut ! Ecoutez ce silence... Après avoir traversé des sous-bois mystérieux, à l'ambiance particulière, vous découvrirez les rives de la Conie et ses paysages bucoliques... le silence y prédomine même si la vie y est plus que jamais présente avec une faune et une flore exceptionnelles. Un peu plus loin, le dolmen de la chuchoterie puis l'imposant caquetoire de l'Eglise de Villiers-Saint-Orien vous laisseront sans voix...Alors motus et bouche cousue ! Valainville : les rives de la Conie, le moulin à eau des Nays. Conie-Molitard : maisons à toits de ruche, lavoir et marais de la Conie. Nottonville : abbaye bénédictine fortifiée datant du Xème siècle.

DÉTAIL DE VOTRE RANDO

CONIE-MOLITARD - Pas-à-pas non communiqué, veuillez vous référer à la carte du circuit.

INFOS PRATIQUES À PROXIMITÉ

	Site culturel
Abbaye du bois de Nottonville Ferme de l'abbaye 28140 NOTTONVILLE	02 37 96 91 64
	Produits de terroir
L'élevage de chèvres de l'abbaye de Nottonville L'Abbaye de Nottonville 28140 NOTTONVILLE	06 87 32 49 54
La Ferme des Champarts 5 rue des Pierriers--Godonville 28800 VILLIERS-SAINT-ORIEN	02 37 47 42 16 / 06 17 24 27 49

BALISAGE DES SENTIERS

Selon les types de pratiques, certains circuits sont balisés dans un sens, d'autres dans les deux sens. Les circuits nature ne sont pas balisés. Pour plus d'informations sur le balisage, consultez la page randonnees.eurelien.fr/le-balisage

CHARTRE DU RANDONNEUR

Les circuits à pied, à VTT et à cheval empruntent des chemins et sentiers ruraux du domaine public fréquentés par tous types de randonneurs. A ce titre, nous vous invitons à suivre les conseils présents sur la page randonnees.eurelien.fr/la-charte