



Sur les traces des templiers - boucle n°12



Départ : **LA FERTE-VIDAME**

Arrivée : **LA FERTE-VIDAME**

Niveau : **Difficile**

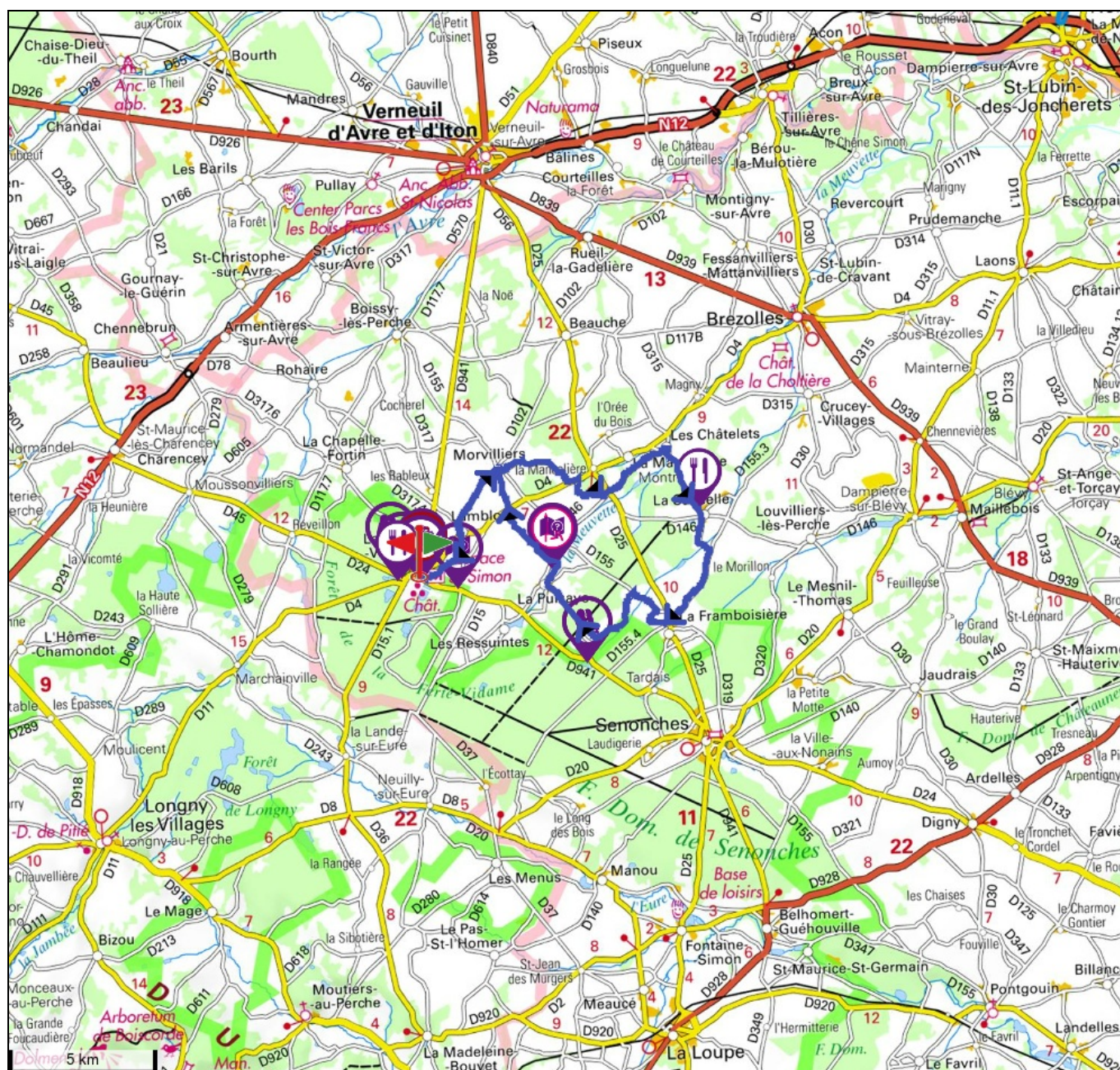
Note : ★★★★★

Durée moyenne : **4:00**

Longueur : **37,55 km**

Dénivelé positif : **81 m**

Dénivelé négatif : **-110 m**







DESCRIPTION DU CIRCUIT

Cette balade autour de la Ferté-Vidame est accessible à tous, sans difficulté majeure avec un relief plutôt plat et des paysages variés : forêt, plaine et étang. Les villages traversés ont soigné leur environnement et le site de La Ferté-Vidame vaut à lui seul une visite. Au cours de votre promenade, vous découvrirez un patrimoine riche et varié. Vous longerez la forêt de La Ferté-Vidame, les bois de La Saucelle et de Buffalo. Prenez aussi le temps d'admirer les paysages qui s'ouvrent vers le Thymerais. Il n'est pas rare de croiser un cerf, un chevreuil ou un sanglier. Dans la plaine, vous partirez sur les traces des templiers qui possédaient, sur ces terres frontalières de la Normandie, plusieurs commanderies. Vous ne manquerez pas d'admirer les trésors de nos villages : châteaux, églises, lavoirs,... Le parc du château, l'arboretum, la forêt humide, l'église Saint-Nicolas et le musée Saint-Simon à La Ferté-Vidame.

DÉTAIL DE VOTRE RANDO

LA FERTE-VIDAME - Pas-à-pas non communiqué, veuillez vous référer à la carte du circuit.

INFOS PRATIQUES À PROXIMITÉ

 Site naturel	
Arboretum de la Ferté Vidame Route de Marchainville 28340 LA FERTE-VIDAME	02 37 37 68 59 perche-tourisme.fr
Espace naturel sensible de la Ferté-Vidame Route D24 28340 LA FERTE-VIDAME	02 37 37 68 59 / 02 37 28 54 48 www.senonches-tourisme.com
Forêt humide des Mousseuses Direction L'Aigle Rond Montpensier--Extrémité des bassins de Mousseuse 28340 LA FERTE-VIDAME	02 37 37 68 59 https://www.cen-centrevaldeloire.org/un-conservatoire-pour-la-nature/56-espaces-naturels-preserves/eure-et-loir/377-prairies-et-mares-des-mousseuses
L'Etang de la Benette D941 28250 SENONCHES	02 37 28 54 48 https://www.cen-centrevaldeloire.org
Parc du château de la Ferté-Vidame Place du vieux marché 28340 LA FERTE-VIDAME	02 37 37 68 59 perche-tourisme.fr
 Restauration	
Brasserie - Chez Manu 26 Rue Jean-Joseph de Laborde 28340 LA FERTE-VIDAME	0237376332
Restaurant - Les Abriais du Perche Route de la Lande-sur-Eure 28340 LA FERTE-VIDAME	02 37 37 64 00 http://www.campingperchenormandie.fr
Restaurant Le Grand Claireau 2 Route des Hauts Étangs 28250 LA SAUCELLE	02 37 37 97 64
 Office de tourisme	
Bureau d'Information Touristique de La Ferté-Vidame 18 rue de Laborde--Pavillon Saint Dominique 28340 LA FERTE-VIDAME	02 37 37 68 59 http://www.oreeduperche.com
 Site culturel	
Chapelle de Réveillon Lieu-dit Réveillon 28340 LA FERTE-VIDAME	02 37 37 68 59 www.perche-tourisme.fr

Parc du château de la Ferté-Vidame	
Place du vieux marché 28340 LA FERTE-VIDAME	02 37 37 68 59 perche-tourisme.fr
 Musée	
Maison Saint-Simon	
Pavillon Saint Dominique--Place du vieux marché 28340 LA FERTE-VIDAME	02 37 37 68 59 http://www.maisonsaintsimon.fr
 A faire	
Pêche sportive de l'Etang de Rouge	
Etang de Rouge 28250 LA PUISAYE	06 19 92 68 06 http://www.etangderouge.fr
Point de location vélos "Office de Tourisme des Forêts du Perche"	
Pavillon Saint Dominique--Place du Vieux Marché 28340 LA FERTE-VIDAME	02 37 37 68 59 http://perche-tourisme.fr
Poney club du champ brûlé - Tous à cheval	
Champ Brule 28340 LAMBLORE	06 84 39 16 46 http://tous-a-cheval.e-monsite.com/
 Activité pleine nature	
Pêche sportive de l'Etang de Rouge	
Etang de Rouge 28250 LA PUISAYE	06 19 92 68 06 http://www.etangderouge.fr
 Loueur de vélo	
Point de location vélos "Office de Tourisme des Forêts du Perche"	
Pavillon Saint Dominique--Place du Vieux Marché 28340 LA FERTE-VIDAME	02 37 37 68 59 http://perche-tourisme.fr

BALISAGE DES SENTIERS

Selon les types de pratiques, certains circuits sont balisés dans un sens, d'autres dans les deux sens. Les circuits nature ne sont pas balisés. Pour plus d'informations sur le balisage, consultez la page randonnees.eurelien.fr/le-balisage

CHARTRE DU RANDONNEUR

Les circuits à pied, à VTT et à cheval empruntent des chemins et sentiers ruraux du domaine public fréquentés par tous types de randonneurs. A ce titre, nous vous invitons à suivre les conseils présents sur la page randonnees.eurelien.fr/la-charte