



## Retour sur la terre - boucle n°25

Départ : **CLOYES-LES-TROIS-RIVIÈRES**

Durée moyenne : **1:00**

Arrivée : **CLOYES-LES-TROIS-RIVIÈRES**

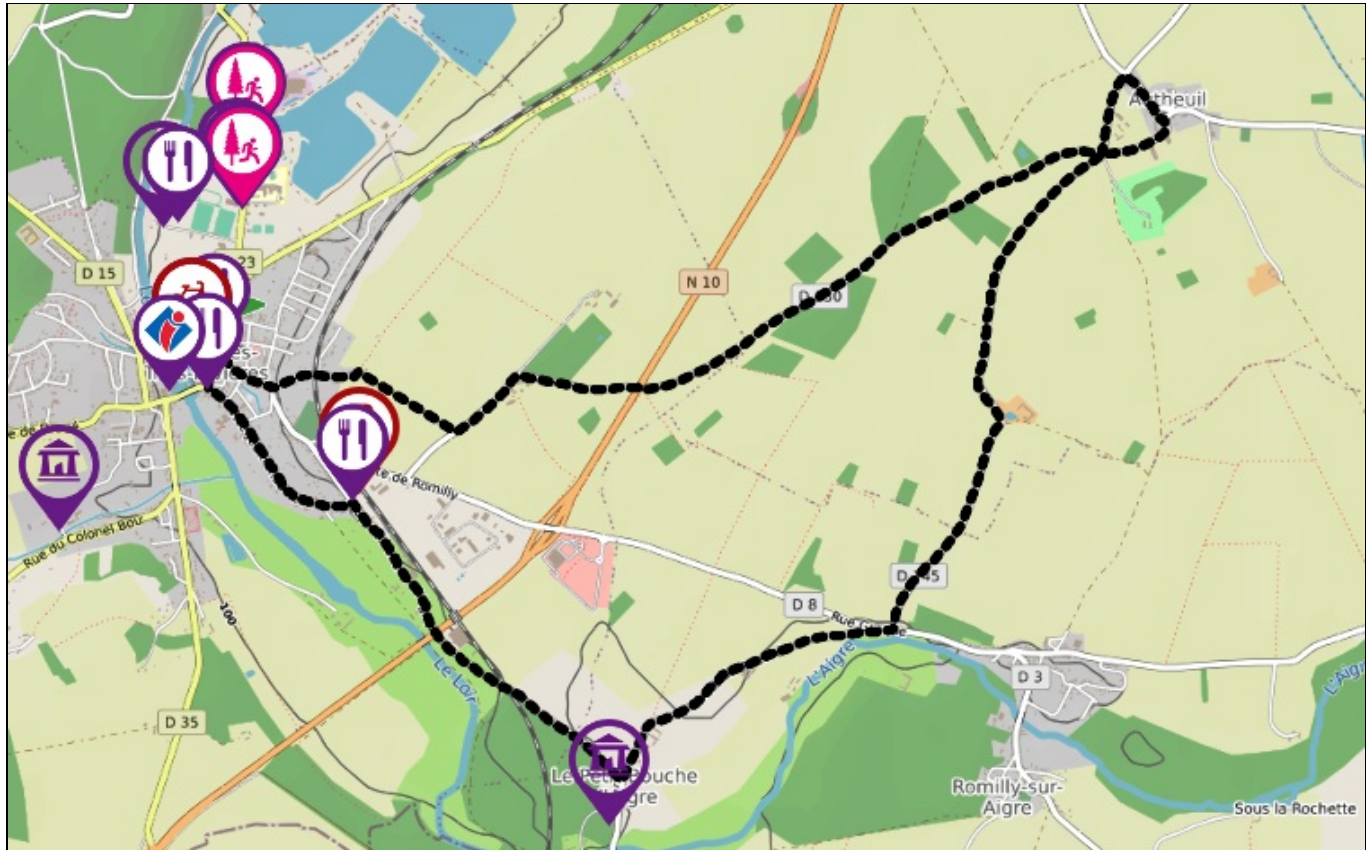
Longueur : **12,15 km**

Niveau : **Facile**

Dénivelé positif : **48 m**

Note :

Dénivelé négatif : **-47 m**



### DESCRIPTION DU CIRCUIT

Cette balade vous emmènera sur « La Terre » d'Emile Zola qui y puisa l'inspiration pour son célèbre roman. Après vous être rafraîchis au plan d'eau des Tirelles de Cloyes-les-Trois-Rivières, laissez-vous guider entre sous-bois, cultures et villages apaisants, vous découvrirez des sites porteurs d'histoire comme le Prieuré Notre-Dame d'Yron, chapelle du XIIème-XIIIème siècle qui fut le point de départ de la Croisade des Enfants. Cloyes-les-Trois-Rivières : station verte, plan d'eau, activités nautiques et Prieuré Notre-Dame d'Yron (chapelle XIIème - XIIIème). Romilly-sur-Aigre : église Saint-Pierre, château privé du Jonchet, prieuré de Bouche d'Aigre.

### DÉTAIL DE VOTRE RANDO

CLOYES-LES-TROIS-RIVIÈRES - Pas-à-pas non communiqué, veuillez vous référer à la carte du circuit.

### INFOS PRATIQUES À PROXIMITÉ



#### Restauration

##### A la bonne Pizza

10, Rue Nationale--Cloyes sur le Loir  
28220 CLOYES-LES-TROIS-RIVIÈRES

02 37 98 44 92  
<http://www.alabonnapizza.fr>

##### Aux Délices




52, Rue Nationale--Cloyes sur le loir  
28220 CLOYES-LES-TROIS-RIVIÈRES

02 37 98 50 77

##### Crêperie Le Petit Pâtre

4 Rue Jean Chauveau (Cloyes-sur-le-Loir)  
28220 CLOYES-LES-TROIS-RIVIÈRES










02 37 97 14 05

<b>Fast'N'good</b> 22, Rue Nationale --Cloyes sur le Loir 28220 CLOYES-LES-TROIS-RIVIÈRES	07 66 55 06 16
<b>Gare Express</b> 1, Route de Bouche d'Aigre--CLOYES SUR LE LOIR 28220 CLOYES-LES-TROIS-RIVIÈRES	02 37 98 53 09
<b>Le Saint Jacques</b> Place du Marché aux Oeufs--35 rue Nationale 28220 CLOYES-LES-TROIS-RIVIÈRES	02 37 98 40 08 / 06 09 44 86 02 <a href="http://www.lesaintjacques.fr">http://www.lesaintjacques.fr</a>
<b>Restaurant Le Val Fleuri</b> Route de Montigny (Montigny-le-Gannelon) 28220 CLOYES-LES-TROIS-RIVIÈRES	02 37 98 56 65
 <b>A faire</b>	
<b>Centre nautique des Trois Rivières</b> 16 route de Montigny 28220 CLOYES-LES-TROIS-RIVIÈRES	02 37 98 66 00 <a href="http://www.cloyes-sur-le-loir.com">http://www.cloyes-sur-le-loir.com</a>
<b>Club de canoë kayak Cloyes-sur-le-Loir</b> 18 Route de Montigny 28220 CLOYES-LES-TROIS-RIVIÈRES	02 37 98 52 32 <a href="https://canoecloyes.fr">https://canoecloyes.fr</a>
<b>Club de voile de Cloyes</b> 18 route de Montigny 28220 CLOYES-LES-TROIS-RIVIÈRES	02 37 98 63 44 <a href="http://voile.cloyes.free.fr">http://voile.cloyes.free.fr</a>
<b>Parc de loisirs Le Val Fleuri</b> Route de Montigny--BP 8 28220 CLOYES-LES-TROIS-RIVIÈRES	02 37 98 50 53 / 06 86 88 64 32 <a href="http://www.val-fleuri.fr">http://www.val-fleuri.fr</a>
<b>Point de location vélos "Le Val Fleuri"</b> Route de Montigny--BP 8 28200 CLOYES-LES-TROIS-RIVIÈRES	02 37 98 50 53 / 06 86 88 64 32 <a href="http://www.val-fleuri.fr">http://www.val-fleuri.fr</a>
 <b>Site culturel</b>	
<b>Chapelle romane Notre-Dame d'Yron</b> Rue du Prieuré--Cloyes-sur-le-Loir 28220 CLOYES-LES-TROIS-RIVIÈRES	02 37 98 55 27 <a href="http://www.ot-cloyescanton.fr">http://www.ot-cloyescanton.fr</a>
<b>Château de Montigny-le-Gannelon</b> Avenue du Marquis de Lévis 28220 CLOYES-LES-TROIS-RIVIÈRES	02 37 98 30 03 / 06 03 96 29 08 <a href="http://www.domainedemontigny.com">http://www.domainedemontigny.com</a>
<b>Prieuré de Bouche d'Aigre</b> Bouche d'Aigre--5 route du prieuré 28220 CLOYES-LES-TROIS-RIVIÈRES	02 37 98 30 57
 <b>Activité pleine nature</b>	
<b>Club de canoë kayak Cloyes-sur-le-Loir</b> 18 Route de Montigny 28220 CLOYES-LES-TROIS-RIVIÈRES	02 37 98 52 32 <a href="https://canoecloyes.fr">https://canoecloyes.fr</a>
<b>Club de voile de Cloyes</b> 18 route de Montigny 28220 CLOYES-LES-TROIS-RIVIÈRES	02 37 98 63 44 <a href="http://voile.cloyes.free.fr">http://voile.cloyes.free.fr</a>
<b>Parcours de l'Yerre à Saint Hilaire</b> 28220 CLOYES-LES-TROIS-RIVIÈRES	06 38 44 01 89 <a href="http://federationpeche.fr/28">http://federationpeche.fr/28</a>
 <b>Gare</b>	
<b>Gare de Cloyes-Les-Trois-Rivieres</b> CLOYES-LES-TROIS-RIVIERES	08 80 83 59 23 <a href="https://www.sncf.com/fr">https://www.sncf.com/fr</a>
 <b>Office de tourisme</b>	
<b>Maison du Tourisme des 3 rivières et du Perche</b> 25 rue nationale--Cloyes-sur-le-Loir 28220 CLOYES-LES-TROIS-RIVIÈRES	02 37 98 55 27 <a href="http://www.ot-cloyescanton.fr">http://www.ot-cloyescanton.fr</a>
 <b>Loueur de vélo</b>	
<b>Point de location vélos "Le Val Fleuri"</b> Route de Montigny--BP 8 28200 CLOYES-LES-TROIS-RIVIÈRES	02 37 98 50 53 / 06 86 88 64 32 <a href="http://www.val-fleuri.fr">http://www.val-fleuri.fr</a>

## INFORMATIONS

Eure et Loir Tourisme  
02 37 84 01 00  
www.tourisme28.com  
randonnees.eurelien.fr

## BALISAGE DES SENTIERS

Balisage	<b>GR</b> <sup>®</sup> itinéraires de Grande Randonnée	<b>GRP</b> <sup>®</sup> itinéraires de Grande Randonnée de Pays	<b>PR</b> itinéraires de promenade et de randonnée
Continuité de direction			
Changement de direction			
Mauvaise direction			

## CHARTRE DU RANDONNEUR

- Ne pas s'écarter des chemins balisés
- En cas de doute sur le cheminement du circuit, le balisage est prioritaire au descriptif papier
- Respecter la nature et la propriété privée
- Ne pas abandonner ses détritus
- Eviter de fréquenter les circuits en période de chasse
- En période hivernale, penser à se munir de chaussures imperméables (ou de bottes) notamment pour les circuits passant en forêt
- Prendre garde aux vipères
- Refermer les barrières et remettre les fils de clôture après son passage
- Tenir les chiens en laisse