



## Sous le regard de Cerise - boucle n°14

Départ : **LUIGNY**

Arrivée : **FRETIGNY**

Niveau : **Facile**

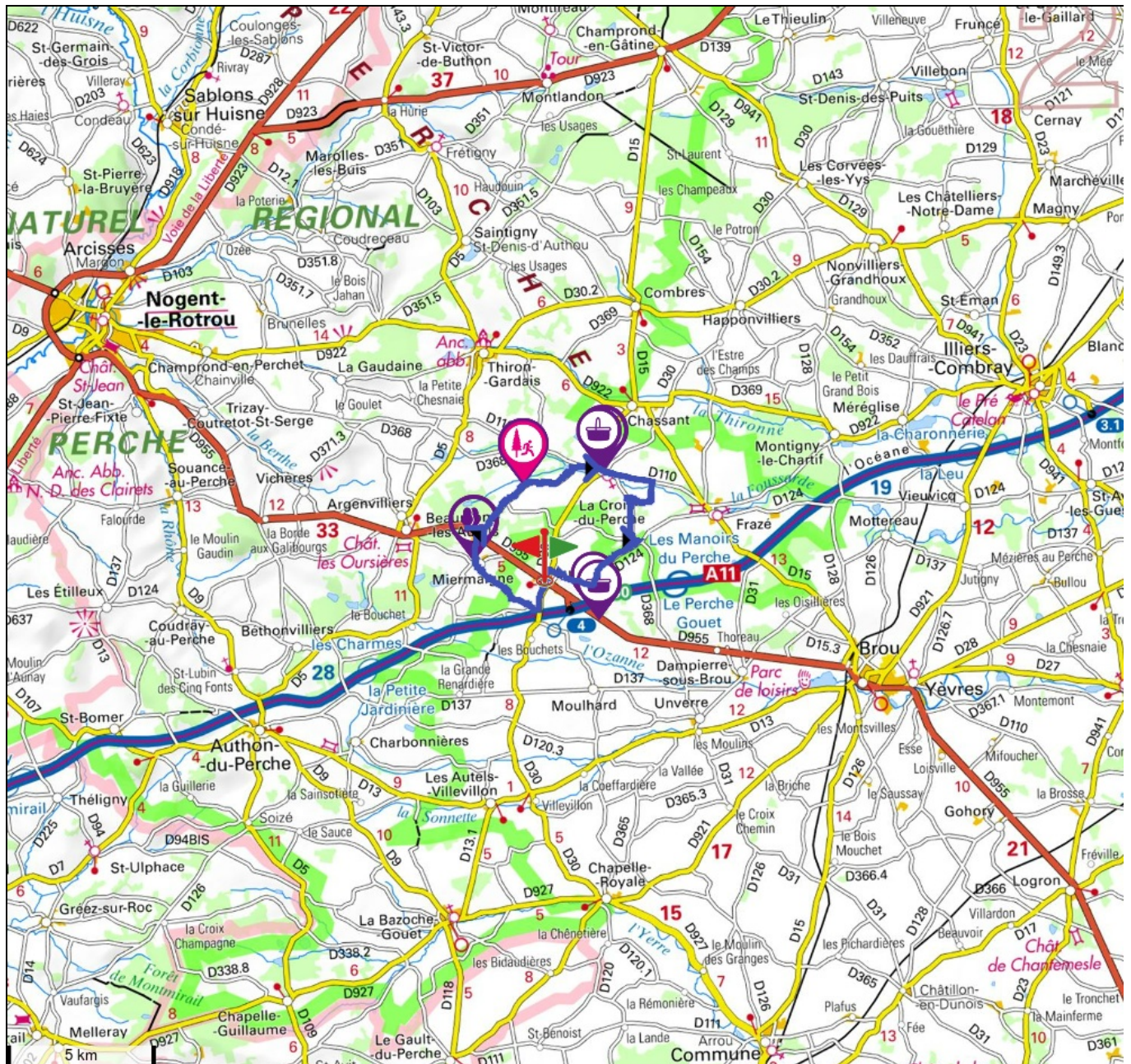
Note : ★★★★★

Durée moyenne : **2:00**

Longueur : **19,69 km**

Dénivelé positif : **119 m**

Dénivelé négatif : **-111 m**









## DESCRIPTION DU CIRCUIT

Ce circuit facile et relativement court emprunte des routes agréables avec des paysages de bocage. Vous découvrirez quelques églises très bien entretenues comme celle de la Croix-du-Perche avec une voûte peinte. De charmantes routes de campagne mènent de village en village. Elles traversent des paysages changeants. Entre plaines, bois et prairies, la vie sauvage n'est pas loin. Il faut vous attendre à éviter faisans et lièvres et vous préparer à observer quelques chevreuils à la sortie des bourgs. Parfois le regard porte loin vers les cultures ou bien se heurte à une épaisse ligne forestière. C'est dans cette ambiance bucolique que vous découvrirez les villages de Luigny, Miermaigne et La Croix-du-Perche. Bonne promenade et, si vous repartez par l'autoroute, ne manquez pas de saluer Cerise, notre percheronne de bronze; L'église et la jument percheronne en bronze "Cerise" à Luigny. L'église, les manoirs du Moulin Gaillard et la Pihourdière à La Croix-du-Perche. L'église et le verger conservatoire à Miermaigne.

## DÉTAIL DE VOTRE RANDO

LUIGNY - Pas-à-pas non communiqué, veuillez vous référer à la carte du circuit.

## INFOS PRATIQUES À PROXIMITÉ

|                                                                                                   |                                                                                                                                                                                  |
|---------------------------------------------------------------------------------------------------|----------------------------------------------------------------------------------------------------------------------------------------------------------------------------------|
|                  | <b>Produits de terroir</b>                                                                                                                                                       |
| <b>Debray</b><br>Les Petites Guignières<br>28480 LA CROIX-DU-PERCHE                               | 06 09 48 49 79 / 02 37 49 47 47                                                                                                                                                  |
| <b>Ferme du Verger - Huile de colza</b><br>Le Verger<br>28480 LUIGNY                              | 02 37 29 45 20 / 06 12 49 81 80<br><a href="https://earlduverger.wixsite.com/huile-de-colza/learl-du-verger">https://earlduverger.wixsite.com/huile-de-colza/learl-du-verger</a> |
| <b>Miel du Perche</b><br>La Touffe<br>28480 LUIGNY                                                | 06 60 62 44 04                                                                                                                                                                   |
|                | <b>Site culturel</b>                                                                                                                                                             |
| <b>Eglise Saint Martin de la Croix du Perche</b><br>3 rue de l'église<br>28480 LA CROIX-DU-PERCHE | 02 37 29 59 85<br><a href="http://www.lacroixduperche.fr">http://www.lacroixduperche.fr</a>                                                                                      |
|                | <b>Centre équestre</b>                                                                                                                                                           |
| <b>LA FERME DES MURS</b><br>1, lieu dit les murs<br>28480 MIERMAIGNE                              | 02 37 49 40 12 / 06 95 93 45 28<br><a href="http://www.lafermedesmurs.fr">www.lafermedesmurs.fr</a>                                                                              |
|                | <b>A faire</b>                                                                                                                                                                   |
| <b>La Ferme des Murs</b><br>La Ferme des Murs<br>28480 MIERMAIGNE                                 | 06 95 93 45 28<br><a href="http://lafermedesmurs.fr">http://lafermedesmurs.fr</a>                                                                                                |
| <b>LA FERME DES MURS</b><br>1, lieu dit les murs<br>28480 MIERMAIGNE                              | 02 37 49 40 12 / 06 95 93 45 28<br><a href="http://www.lafermedesmurs.fr">www.lafermedesmurs.fr</a>                                                                              |
|                | <b>Activité pleine nature</b>                                                                                                                                                    |
| <b>LA FERME DES MURS</b><br>1, lieu dit les murs<br>28480 MIERMAIGNE                              | 02 37 49 40 12 / 06 95 93 45 28<br><a href="http://www.lafermedesmurs.fr">www.lafermedesmurs.fr</a>                                                                              |
|                | <b>Site naturel</b>                                                                                                                                                              |

## BALISAGE DES SENTIERS

Selon les types de pratiques, certains circuits sont balisés dans un sens, d'autres dans les deux sens. Les circuits nature ne sont pas balisés. Pour plus d'informations sur le balisage, consultez la page [randonnees.eurelien.fr/le-balisage](http://randonnees.eurelien.fr/le-balisage)

## CHARTRE DU RANDONNEUR

Les circuits à pied, à VTT et à cheval empruntent des chemins et sentiers ruraux du domaine public fréquentés par tous types de randonneurs. A ce titre, nous vous invitons à suivre les conseils présents sur la page [randonnees.eurelien.fr/la-charte](http://randonnees.eurelien.fr/la-charte)