



La forêt domaniale de Dreux

Départ : **ABONDANT**

Arrivée : **ABONDANT**

Niveau : **Facile**

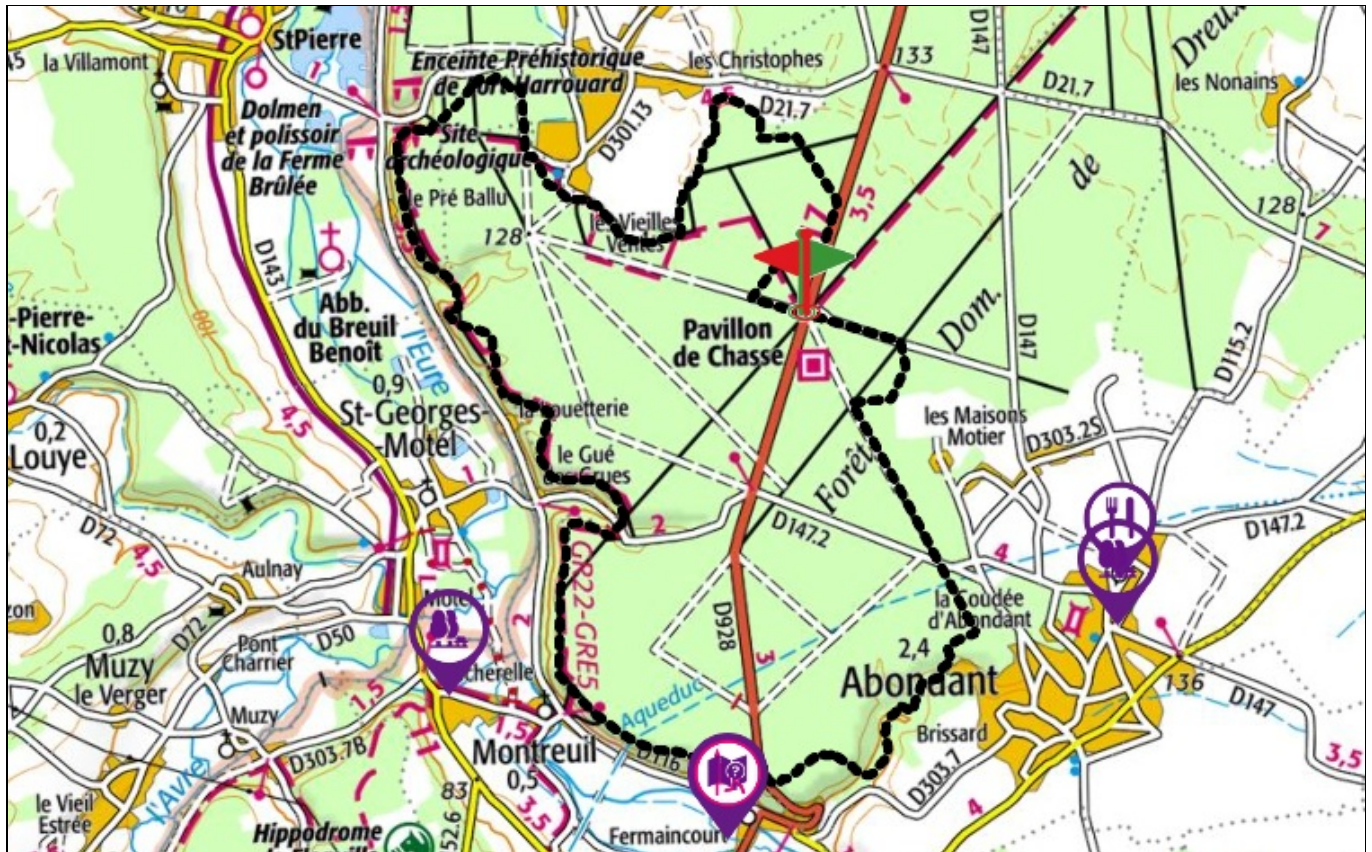
Note :

Durée moyenne : **2:45**

Longueur : **22,29 km**

Dénivelé positif : **134 m**

Dénivelé négatif : **-132 m**



DESCRIPTION DU CIRCUIT

La forêt domaniale de Dreux qui s'étend sur 3 300 ha est une belle chênaie-charmaie qui possède un remarquable réseau d'allées et de layons propices à la promenade. Vous cheminerez sur l'agréable piste cavalière qui offre un beau panorama sur la vallée de l'Eure. Forêt domaniale de Dreux : pavillon de chasse du Carré, arboretum, site fortifié de Fort-Harrouard, ruines du château de la Robertière - Sorel-Moussel : château de Sorel (XVIème) - Marcilly-sur-Eure : château de Breuil Benoît (ancienne abbaye)

DÉTAIL DE VOTRE RANDO

ABONDANT - Départ : Pavillon de Chasse.

Suivre la route de Marcilly sur 245m puis emprunter la sente à droite. Traversez la Route à Blin et suivre à droite le chemin qui rejoint la D 928. Continuer le sentier parallèle à la route.

1,4 km : Au carrefour de Bacchus, empruntez à gauche la Route de la Guigne. Suivre à gauche la lisière de la forêt jusqu'aux Vieilles Ventes.

5,6 km : Au château d'eau, suivre la route à gauche en direction du centre équestre et entrer dans la forêt. Emprunter à droite la route de Saint Roch sur 400m puis suivre à gauche la sente et rejoindre le coteau surplombant la vallée de l'Eure.

7,5 km : Suivre le coteau jusqu'à Fermaincourt en passant par les ruines du château de la Robertière et le vallon du Gué des Grues. Vues sur la vallée de l'Eure, le château de Breuil Benoît, les villages de Saint Georges-Motel et de Montreuil.





15,7 km : Traverser prudemment la route d'Anet - D 928 et continuer le chemin en face sur 600m jusqu'à la route du Roi.







16,3 km : Emprunter le chemin à droite et descendre vers « les vallées ». Suivre ensuite le sentier accidenté qui serpente le long du coteau puis remonte dans la forêt.

18,6 km : Suivre à gauche la route de Brissard sur 2,2km et rejoindre le carrefour des Bulots. Emprunter ensuite à droite la route de la Duché jusqu'au carrefour des Cinq Mares.

21,6 km : Rejoindre le pavillon de Chasse par la route des Grès.

INFOS PRATIQUES À PROXIMITÉ

	Activité pleine nature
Canoë pour tous Chemin des Mesanges--Fermaincourt 28500 MONTREUIL	
06 15 87 24 42 http://www.canoepourtous.com/	
Plan d'eau Roger Vinette 28260 ANET	
06 27 62 46 94 https://www.lagaulefraternelle.skyrock.com	
	A faire
Canoë pour tous Chemin des Mesanges--Fermaincourt 28500 MONTREUIL	
06 15 87 24 42 http://www.canoepourtous.com/	
	Site naturel
Forêt domaniale de Dreux Bureau d'Abondant--3 rue de la demoiselle 28410 ABONDANT	
02 37 48 77 63	
La Côte de Montreuil D143 28500 MONTREUIL	
02 37 28 54 48 https://www.cen-centrevalde Loire.org	
	Restauration
La Petite Auberge 21 Grande Rue 28410 ABONDANT	
02 37 65 90 24 / 06 22 81 12 40	

INFORMATIONS				CHARTRE DU RANDONNEUR
Eure et Loir Tourisme 02 37 84 01 00 www.tourisme28.com randonnees.eurelien.fr				<ul style="list-style-type: none"> Ne pas s'écarter des chemins balisés En cas de doute sur le cheminement du circuit, le balisage est prioritaire au descriptif papier Respecter la nature et la propriété privée Ne pas abandonner ses détrit Eviter de fréquenter les circuits en période de chasse En période hivernale, penser à se munir de chaussures imperméables (ou de bottes) notamment pour les circuits passant en forêt Prendre garde aux vipères Refermer les barrières et remettre les fils de clôture après son passage Tenir les chiens en laisse
BALISAGE DES SENTIERS				
Balisage	GR® itinéraires de Grande Randonnée	GRP® itinéraires de Grande Randonnée de Pays	PR itinéraires de promenade et de randonnée	
Continuité de direction				
Changement de direction				
Mauvaise direction	