



Panoramas

Départ : **LA GAUDAINE**
Arrivée : **LA GAUDAINE**
Niveau : **Moyen**
Note :

Durée moyenne : **3:15**
Longueur : **11,61 km**
Dénivelé positif : **200 m**
Dénivelé négatif : **-201 m**



DESCRIPTION DU CIRCUIT

En partie sur l'ancien « chemin des vaches », ce circuit dévoile les versants bocagers des vallées de l'Arcisses et de la Pissotte. On devine dans les points de vue la proximité de la butte de Rougemont, point culminant de l'Eure-et-Loir. Le lavoir du Petit Lauront offre une agréable halte ombragée. La Gaudaine : voie romaine "Le chemin des vaches", vallée de la Pissotte, église du XI^eème, prieuré - Les collines du Perche

DÉTAIL DE VOTRE RANDO

LA GAUDAINE - Départ : Place de l'église.

Quitter le bourg par la D 100 en direction de Nogent-le-Rotrou. Après 700 mètres, tourner à gauche en direction de Nigelles. Dans le hameau, descendre par le chemin à droite après le hangar. Dans le virage, continuer par le chemin principal et le suivre pendant près d'un kilomètre, puis tourner à gauche.

3 km : A la route, tourner à gauche, puis de suite à droite vers Les Grouas. Aux maisons, tourner à gauche dans le chemin de terre. Après 300 mètres, descendre à droite, puis remonter vers le plateau.

4,5 km : Au croisement des chemins, tourner à gauche et continuer jusqu'au Goulet.

5,4 km : Prendre la D 368 vers La Croix du Perche.

7 km : Tourner à gauche vers Tersé. Passer derrière la ferme et suivre le chemin en lisière de bois. A la ferme suivante, descendre à droite. Au bout du chemin, prendre la D 110 à droite. Après la route vers le Grand Lauron, tourner à gauche par le petit chemin dans le virage (lavoir, table de pique-nique). A la route, tourner à gauche. Au carrefour suivant, descendre à gauche par le chemin, puis continuer jusqu'à la Cave.










10,3 km : Tourner à gauche sur la D 3688. A la croix, quitter cette route et prendre à droite vers l'Hôtel Marion. Traverser le hameau en direction des bois. Suivre le chemin forestier, puis descendre à gauche vers le bourg.

13 km : Arrivée.

INFORMATIONS

Eure et Loir Tourisme
02 37 84 01 00
www.tourisme28.com
randonnees.eurelien.fr

BALISAGE DES SENTIERS

Balisage	GR [®] itinéraires de Grande Randonnée	GRP [®] itinéraires de Grande Randonnée de Pays	PR itinéraires de promenade et de randonnée
Continuité de direction			
Changement de direction			
Mauvaise direction			

CHARTRE DU RANDONNEUR

- Ne pas s'écarter des chemins balisés
- En cas de doute sur le cheminement du circuit, le balisage est prioritaire au descriptif papier
- Respecter la nature et la propriété privée
- Ne pas abandonner ses détritus
- Eviter de fréquenter les circuits en période de chasse
- En période hivernale, penser à se munir de chaussures imperméables (ou de bottes) notamment pour les circuits passant en forêt
- Prendre garde aux vipères
- Refermer les barrières et remettre les fils de clôture après son passage
- Tenir les chiens en laisse