



Les manoirs

Départ : **FRAZE**
Arrivée : **FRAZE**
Niveau : **Moyen**
Note :

Durée moyenne : **3:00**
Longueur : **11,99 km**
Dénivelé positif : **70 m**
Dénivelé négatif : **-60 m**



DESCRIPTION DU CIRCUIT

Le patrimoine architectural de Frazé est exceptionnel. Le château de Frazé et le manoir de Carcahu en sont les meilleurs exemples. Le château présente différentes constructions (XVe, XVIIe et XIXe s.) et le manoir de Carcahu (16 et 17e s.), ne ressemble à aucun autre... Château de Frazé (XVème) et jardins à la française - Eglise Notre Dame - Patrimoine bâti remarquable : Briquetterie, lavoirs, manoirs de Carcahu, du Chatellier, du Cormier, maisons bourgeoises, moulins...

DÉTAIL DE VOTRE RANDO

FRAZE - Départ : Parking du château. Descendre la rue du 8 mai 1945 et prendre à droite la rue des Essarts.

0,5 km : Au carrefour, tourner à droite en direction de la Pihourdière (vue sur le village à droite).

1,4 km : Passer la ferme et continuer par le chemin enherbé. A la haie, descendre à droite en longeant la vallée. Passer le gué aménagé et remonter jusqu'à la route.

2 km : Suivre la D 110 à gauche pendant 1.2 km. Tourner à gauche au Petit Carcahut. Traverser la cour, emprunter la passerelle et continuer le long de la haie.

3,7 km : Tourner à droite sur la petite route.

4,3 km : Descendre à droite et tourner à gauche vers le manoir de Carcahut. Passer devant le manoir, traverser la cour à gauche puis aller à droite vers la forêt. Suivre le chemin d'exploitation (boueux) jusqu'à la Pichonnière.

5,9 km : Contourner la ferme puis tourner à gauche. Longer le bois et traverser le hameau de la Chevillère.

7,4 km : Au croisement continuer tout droit. Suivre la D 368 en direction d'Unverre.

8,5 km : A la Charonnière, tourner à gauche. Après les maisons tourner à droite. Après 350m, au coin du bois continuer tout droit. Suivre la petite route à gauche puis le chemin à droite.







9,8 km : Tourner à gauche. Continuer jusqu'à la Ferrière et tourner à droite.

11,2 km : Au carrefour, tourner à droite pour rejoindre le bourg.

12 km : Arrivée.

INFOS PRATIQUES À PROXIMITÉ

	Site naturel	
Château de Frazé Château de Frazé 28160 FRAZE		02 37 29 56 76
	Site culturel	
Château de Frazé Château de Frazé 28160 FRAZE		02 37 29 56 76
Eglise Saint Martin de la Croix du Perche 3 rue de l'église 28480 LA CROIX-DU-PERCHE		02 37 29 59 85 http://www.lacroixduperche.fr
	Produits de terroir	
Debray Les Petites Guignières 28480 LA CROIX-DU-PERCHE		06 09 48 49 79
	Restauration	
L'Etape des Saveurs 6 rue du huit mai 1945 28160 FRAZE		06 51 43 66 25 / 02 37 29 06 20 https://www.letape-des-saveurs.com
	A faire	
Point de location de vélos à assistance électrique "L'Etape des saveurs" 6 Rue du Huit Mai 1945 28160 FRAZE		02 37 29 06 20 / 06 51 43 66 25 http://www.letape-des-saveurs.com
	Loueur de vélo	
Point de location de vélos à assistance électrique "L'Etape des saveurs" 6 Rue du Huit Mai 1945 28160 FRAZE		02 37 29 06 20 / 06 51 43 66 25 http://www.letape-des-saveurs.com

INFORMATIONS				CHARTRE DU RANDONNEUR
Eure et Loir Tourisme 02 37 84 01 00 www.tourisme28.com randonnees.eurelien.fr				<ul style="list-style-type: none"> • Ne pas s'écarter des chemins balisés • En cas de doute sur le cheminement du circuit, le balisage est prioritaire au descriptif papier • Respecter la nature et la propriété privée • Ne pas abandonner ses détrit • Eviter de fréquenter les circuits en période de chasse • En période hivernale, penser à se munir de chaussures imperméables (ou de bottes) notamment pour les circuits passant en forêt • Prendre garde aux vipères • Refermer les barrières et remettre les fils de clôture après son passage • Tenir les chiens en laisse
BALISAGE DES SENTIERS				
Balisage	GR® itinéraires de Grande Randonnée	GRP® itinéraires de Grande Randonnée de Pays	PR itinéraires de promenade et de randonnée	
Continuité de direction				
Changement de direction				
Mauvaise direction	