



La place forte d'Epernon

Départ : **EPERNON**

Arrivée : **EPERNON**

Niveau : **Facile**

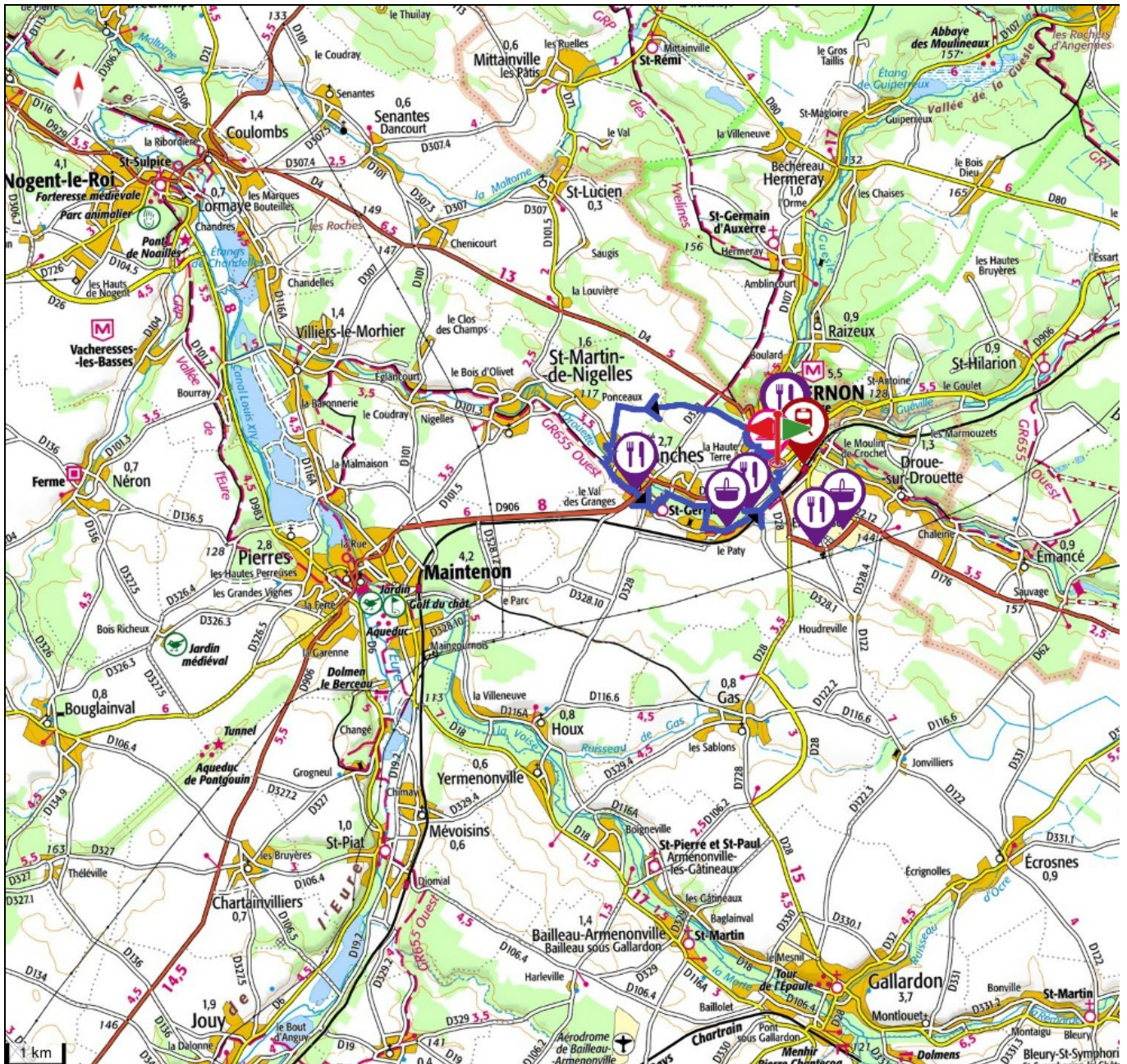
Note : ★★★★★

Durée moyenne : **3:00**

Longueur : **9,36 km**

Dénivelé positif : **44 m**

Dénivelé négatif : **-45 m**



DESCRIPTION DU CIRCUIT

Cette randonnée allie la découverte du patrimoine bâti, de la plaine céréalière autour d'Epéron et la vallée de la Drouette. Il emprunte en partie l'itinéraire menant à Saint-Jacques de Compostelle, le GR 655. Ce circuit en partie urbain dans les traversées d'Epéron et de Hanches, suit la vallée de la Drouette qui prend sa source dans les Yvelines et se jette en Eure-et-Loir dans l'Eure. Surplombant la vallée, Epéron est une place-forte qui a conservé quelques bâtiments du moyen-Âge. Circuit réalisé avec le concours du Comité Départemental de Randonnée Pédestre d'Eure-et-Loir. Suivre le balisage jaune. L'église Saint-Pierre, les pressoirs, le conservatoire des meules et pavés à Epéron, l'église d'Hanches.

DÉTAIL DE VOTRE RANDO

EPERON - Départ : Les Prairiales

Traverser la rue de la Prairie et longer les terrains de sport. Au bout de la sente, bifurquer à gauche. Passer un petit pont et arriver sur la D 28. Au stop, tourner à droite. Emprunter la rue du Jeu de Paume à gauche, puis la rue de la Garenne aux Moines sur 50 m. S'engager dans la sente à droite. Elle monte et retrouve la rue de la Garenne aux Moines. La suivre à droite sur 250 m.

2 km : Au n°4, avant la descente, prendre la sente à gauche. Couper la D 328 et continuer le chemin à travers champs sur 800 m. Descendre légèrement à droite dans le bois et poursuivre tout droit.


4 km : A la croisée des quatre chemins, tourner à gauche vers Ouencé. Couper la D 1013 et descendre en face la rue des Prés. S'engager à droite dans le chemin herbeux entre les jardins, puis franchir la Drouette. Tourner à droite, puis à gauche, traverser le lotissement. On arrive sur le GR 655. Emprunter à gauche la route et gagner Hanches. Aux feux, continuer tout droit et rejoindre l'église.




6,3 km : Suivre la rue à gauche. Passer entre un mur de pierre et une haie. Au lavoir, ne pas traverser la Drouette et longer la rive. A la passerelle métallique, tourner à droite vers Le Paty. Tourner à gauche et poursuivre le long de la voie ferrée sur le côté aménagé de la route.

8,5 km : Au stop, prendre à gauche la D 28, puis la rue de Savonnière à droite sur 500 m. S'engager à gauche sur la sente de Savonnière, traverser la rue, franchir les deux ponts sur la Drouette et arriver au parking.

9 km : Arrivée

INFOS PRATIQUES À PROXIMITÉ

 Restauration	
Au Rêve Gourmand 1 rue Saint-Pierre 28230 EPERON	02 37 83 41 69 / 06 08 16 63 20
Bellarossa 3 Place Aristide Briand 28230 EPERON	02 37 83 62 24 https://www.just-eat.fr/restaurant-livraison-a-domicile/restaurant/bellarosa
Chez Manue 52 Place de la Gare 28230 EPERON	02 36 67 51 02
Crêperie du Roi Henry 6 Rue Drouet 28230 EPERON	02 37 83 51 18
Della Casa Ugo Avenue du Loreau 28130 HANCHES	02 37 21 37 95
L'Olympique 7 Place Aristide Briand 28230 EPERON	02 37 83 40 13
Le Moulin Temporel 400 Avenue de l'Europe 28230 EPERON	02 37 99 05 00
Le Saint Laurent 19 Rue de la Barre 28130 HANCHES	02 37 20 96 04
O'Ptit Bonheur 3 Rue Saint Denis 28230 EPERON	09 74 65 48 50

	Office de tourisme
Bureau d'informations touristiques d'Epernon 8 place Aristide Briand 28230 EPERNON	02 37 21 28 53 https://www.tourismeporteseureliennes.fr
	Produits de terroir
Ferme du Loreau Le Paty 28130 HANCHES	06 13 57 70 87 / 06 03 91 55 10 http://www.lafermeduloreau.fr
Gamm Vert Epernon Avenue de l'Europe 28230 EPERNON	02 37 83 47 05 https://magasin.gammvert.fr/611252-gamm-vert-de-epernon
	Gare
Gare de Epernon EPERNON	08 80 83 59 23 https://www.sncf.com/fr
	Musée
Musée des meules et des pavés d'Epernon 23 avenue de la prairie 28230 EPERNON	0609742719 / 0623829908 meulesetpavesepernon.blogspot.com

BALISAGE DES SENTIERS

Selon les types de pratiques, certains circuits sont balisés dans un sens, d'autres dans les deux sens. Les circuits nature ne sont pas balisés. Pour plus d'informations sur le balisage, consultez la page randonnees.eurelien.fr/le-balisage

CHARTRE DU RANDONNEUR

Les circuits à pied, à VTT et à cheval empruntent des chemins et sentiers ruraux du domaine public fréquentés par tous types de randonneurs. A ce titre, nous vous invitons à suivre les conseils présents sur la page randonnees.eurelien.fr/la-charte