



À la recherche du Combray de Marcel Proust

Départ : **ILLIERS-COMBRAY**

Arrivée : **ILLIERS-COMBRAY**

Niveau : **Facile**

Note :

Durée moyenne : **1:00**

Longueur : **3,43 km**

Dénivelé positif : **22 m**

Dénivelé négatif : **-21 m**



DESCRIPTION DU CIRCUIT

Ce circuit emprunte les rues du centre-ville, les promenades et les jardins publics qui sont autant de clins d'œil aux souvenirs de l'écrivain durant ses vacances à Illiers et qui lui ont inspiré le 1er volume de *A la recherche du temps perdu*. Promenade familiale et accessible au plus grand nombre. Maison de Tante Léonie, musée Marcel Proust - Le jardin du Pré Catelan - L'église Saint-Jacques.

DÉTAIL DE VOTRE RANDO

ILLIERS-COMBRAY - Départ Office de tourisme.

Dos à l'Office de Tourisme, prendre à droite la rue du Docteur Proust, couper la rue Léon Ferré et tourner à gauche dans la rue Saint Hilaire. Prendre la 1ère rue à gauche, rue des Trois Maries. Passer devant le portail du musée Marcel Proust et continuer rue des Lavoirs. Dépasser la tour et son jardin médiéval, prendre à droite le chemin juste derrière le double lavoir pour entrer dans le Parc de la Peupleraie. A sa sortie, prendre tout droit la rue et la Promenade de la Fontaine. Entrer dans le parc par la passerelle et faire le tour de la pièce d'eau (point de vue sur l'église).

1 km : Revenir sur ses pas. Franchir la passerelle de la Grande Planche et suivre à droite le chemin de halage qui longe le Loir. Atteindre le Jardin du Pré Catelan. Le parcourir ou le longer par l'allée des Aubépines (à gauche de l'entrée du parc), et monter jusqu'à la Barrière blanche. Continuer par une ruelle que l'on suit à droite. Descendre les escaliers et traverser la rue Saint-Pierre. Descendre la rue de la Croix Rompue (panorama sur la ville).

2 km : Suivre à droite la rue Victor Loureau. Traverser le pont Saint-Hilaire, à gauche. A l'angle du parapet, descendre à gauche jusqu'au bord du Loir. Suivre la Promenade de la Grève jusqu'au Gué Bellerin (lavoir - panorama sur la ville). Au gué, possibilité de monter à gauche vers le pont du chemin de fer (« viaduc »). Du pont, revenir sur ses pas jusqu'à la place du Gué Bellerin (fresque murale 20 mètres à droite). A







gauche, on peut atteindre la gare et l'hôtel « Les Aubépines ».

Traverser la rue du Général de Gaulle et prendre en face la Promenade de la Citadelle jusqu'à l'avenue Georges Clémenceau que l'on suit à droite.

3 km : Tout droit (avenue Foch), on peut découvrir le buste de l'écrivain dans le square avant la salle des fêtes. Revenir sur ses pas et prendre la rue de Chartres vers le centre-ville et l'église Saint-Jacques. A la fourche, bifurquer à droite et descendre la place de l'église. Passer devant son portail. Après quelques marches, regagner la place Maunoury et l'Office de tourisme.

3,5 km : Arrivée

INFOS PRATIQUES À PROXIMITÉ

	Restauration
Au Combray 4 Place de l'Eglise 28120 ILLIERS-COMBRAY	02 18 56 37 70
Au Point Du Jour 2 Rue Saint-pierre 28120 ILLIERS-COMBRAY	02 37 24 01 19
Comme à la Maison 48 Avenue Marcel Proust ILLIERS-COMBRAY	
La Madeleine D'Illiers 13 Place de l'Eglise 28120 ILLIERS-COMBRAY	09 53 33 83 06 https://la-madeleine-dilliers.business.site
La Toscane 4 Rue Florent d'Illiers 28120 ILLIERS-COMBRAY	02 37 24 19 10 http://www.restaurant-la-toscane.com
Les Aubépines 17 avenue Clémenceau 28120 ILLIERS-COMBRAY	02 37 24 49 49 http://www.hotel-lesaubepines.com
Orient Kebab 21 Place de l'Eglise 28120 ILLIERS-COMBRAY	02 37 24 05 32
Pizzeria Artisanale Du Bois Fleuri Montjouvin 28120 ILLIERS-COMBRAY	02 37 24 03 04 http://www.camping-chartres.com
	Camping
Camping "Le Bois Fleuri" Montjouvin--Route de Brou 28120 ILLIERS-COMBRAY	3 étoiles 02 37 24 03 04 http://www.camping-chartres.com
	Gîte
Domaine de Montjouvin 28120 ILLIERS-COMBRAY	3 étoiles 3 épis 04 92 54 01 14//06 73 22 54 12 /02 37 84 01 01
	Gare
Gare de Illiers-Combray ILLIERS-COMBRAY	08 80 83 59 23 https://www.sncf.com/fr
	Hotel-Restaurant
Hôtel Les Aubépines 17 avenue Georges Clemenceau 28120 ILLIERS-COMBRAY	3 étoiles 02 37 24 49 49 http://www.hotel-lesaubepines.com
	Site culturel
Le Pré Catelan Route de Tansonville 28120 ILLIERS-COMBRAY	02 37 24 00 05 http://www.illiers-combray.com/
Visite de ville d'Illiers-Combray 5 rue Henri Germond 28120 ILLIERS-COMBRAY	02 37 24 24 00 http://www.entrebeauceetperche.fr



Site naturel

Le Pré Catelan

Route de Tansonville
28120 ILLIERS-COMBRAY

02 37 24 00 05
<http://www.illiers-combray.com/>



Musée

Maison de Tante Léonie - Musée Marcel Proust

4 rue du Docteur Proust--BP 20025
28120 ILLIERS-COMBRAY

02 37 24 30 97
www.amisdeproust.fr



Office de tourisme

Office de Tourisme Intercommunal Entre Beauce et Perche

5 rue Henri Germond
28120 ILLIERS-COMBRAY

02 37 24 24 00
<http://www.entrebeauceetperche.fr>

INFORMATIONS

Eure et Loir Tourisme
02 37 84 01 00
www.tourisme28.com
randonnees.eurelien.fr

BALISAGE DES SENTIERS

Balisage	GR® itinéraires de Grande Randonnée	GRP® itinéraires de Grande Randonnée de Pays	PR itinéraires de promenade et de randonnée
Continuité de direction			
Changement de direction			
Mauvaise direction			

CHARTRE DU RANDONNEUR

- Ne pas s'écarter des chemins balisés
- En cas de doute sur le cheminement du circuit, le balisage est prioritaire au descriptif papier
- Respecter la nature et la propriété privée
- Ne pas abandonner ses détrit
- Eviter de fréquenter les circuits en période de chasse
- En période hivernale, penser à se munir de chaussures imperméables (ou de bottes) notamment pour les circuits passant en forêt
- Prendre garde aux vipères
- Refermer les barrières et remettre les fils de clôture après son passage
- Tenir les chiens en laisse