



## Châteaux et calvaires

Départ : **LE THIEULIN**

Arrivée : **LE THIEULIN**

Niveau : **Facile**

Note :

Durée moyenne : **3:30**

Longueur : **10,34 km**

Dénivelé positif : **39 m**

Dénivelé négatif : **-39 m**



### DESCRIPTION DU CIRCUIT

L'espace ouvert par delà le village permet d'apercevoir le bâti traditionnel et les châteaux qui s'élèvent tout au long du parcours : la Couture, le Châtaignier et Lignerolles. Ce dernier domaine était immense au 19e siècle, il s'étendait dans le bourg et comprenait également de nombreux bois. Eglise Saint Eustache et Saint Fiacre - Château de Lignerolles

### DÉTAIL DE VOTRE RANDO

LE THIEULIN - Départ : Place Centrale.

Descendre la rue de la Guérinière. Emprunter le premier petit chemin à gauche entre une haie et des maisons. Au bout du chemin, tourner à gauche, puis de nouveau à gauche à la rue du Poirier. Face à la rue Neuve, tourner à droite. Passer devant l'aire de détente.

1,1 km : Tourner dans le chemin à gauche, puis de nouveau à gauche au croisement des chemins après 600 mètres.

2,8 km : Au calvaire, traverser la D 128 et continuer en face dans le chemin qui mène aux bois.

3,9 km : Prendre la D 139 à gauche, puis tourner à droite en direction du Petit Beauvais. Prendre le premier chemin à gauche qui tourne deux fois à droite. Traverser l'Orgerie, tourner à gauche à la route et la suivre.

6,1 km : Au Petit Beauvais, tourner à gauche dans le chemin qui traverse les cultures. Au calvaire, descendre la route à gauche. Après 600 mètres, traverser la D 128 et continuer en face en direction de Villebon.

8 km : Tourner à gauche vers le Thieulin. Longer le parc du château de la Couture, puis tourner à gauche dans le chemin qui mène aux Châtaigniers. Après la ferme, continuer à droite vers le village. Longer le parc du château de Lignerolles.










10,2 km : Au calvaire, tourner à droite pour rejoindre la place.

10,5 km : Arrivée.

## INFORMATIONS

Eure et Loir Tourisme  
02 37 84 01 00  
www.tourisme28.com  
randonnees.eurelien.fr

## BALISAGE DES SENTIERS

| Balisage                   | <b>GR</b> <sup>®</sup><br>itinéraires de<br>Grande Randonnée                      | <b>GRP</b> <sup>®</sup><br>itinéraires de Grande<br>Randonnée de Pays             | <b>PR</b><br>itinéraires de promenade<br>et de randonnée                          |
|----------------------------|---|---|---|
| Continuité<br>de direction |  |  |  |
| Changement<br>de direction |  |  |  |
| Mauvaise<br>direction      |  |  |  |

## CHARTRE DU RANDONNEUR

- Ne pas s'écarter des chemins balisés
- En cas de doute sur le cheminement du circuit, le balisage est prioritaire au descriptif papier
- Respecter la nature et la propriété privée
- Ne pas abandonner ses détritus
- Eviter de fréquenter les circuits en période de chasse
- En période hivernale, penser à se munir de chaussures imperméables (ou de bottes) notamment pour les circuits passant en forêt
- Prendre garde aux vipères
- Refermer les barrières et remettre les fils de clôture après son passage
- Tenir les chiens en laisse