

## Forêt et étangs de Senonches

Départ : **SENONCHES**

Arrivée : **SENONCHES**

Niveau : **Moyen**

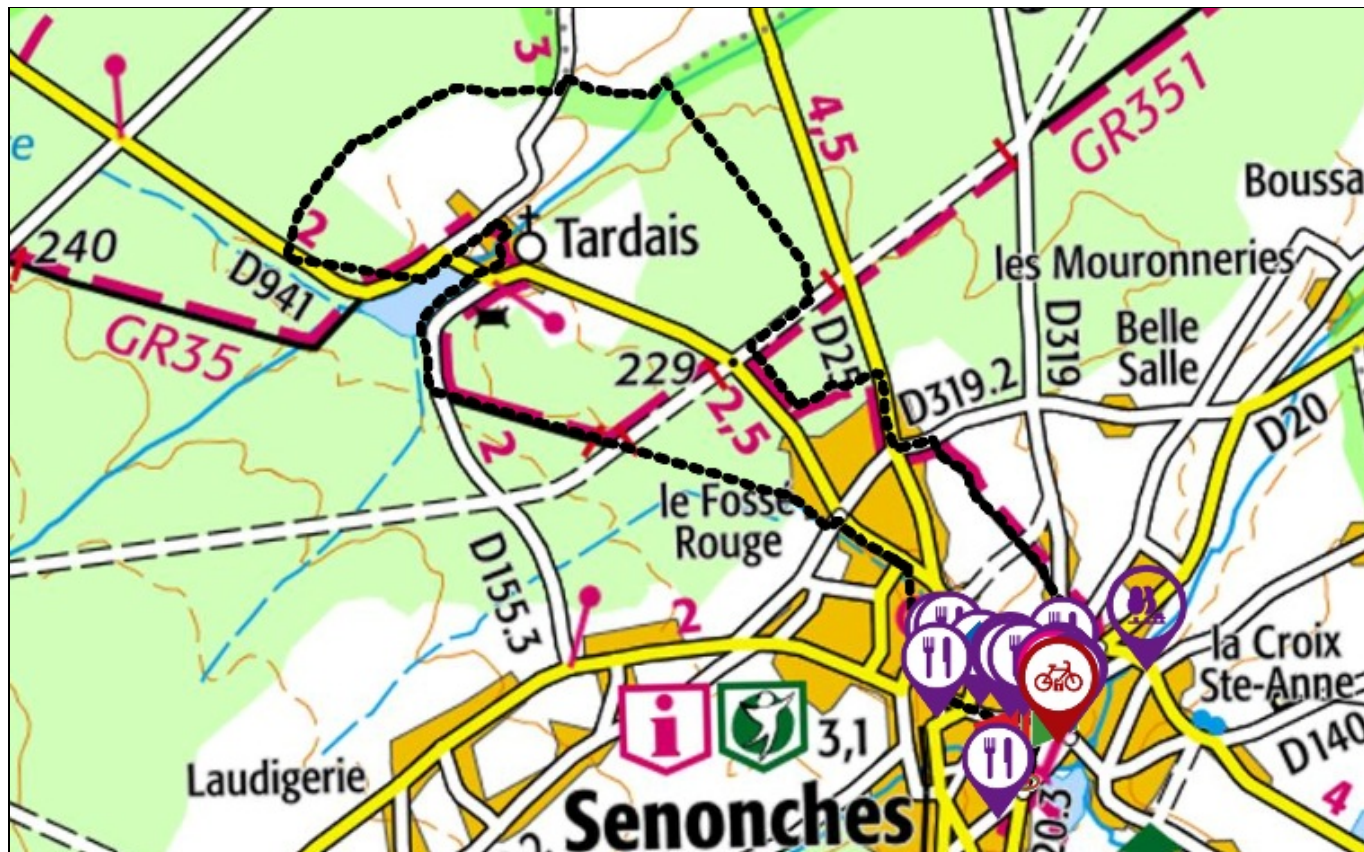
Note :

Durée moyenne : **3:00**

Longueur : **11,87 km**

Dénivelé positif : **64 m**

Dénivelé négatif : **-60 m**



### DESCRIPTION DU CIRCUIT

Du lac Arthur Rémi à l'étang de Tardais, vous découvrirez la forêt domaniale de Senonches aux portes de la ville.

### DÉTAIL DE VOTRE RANDO

SENONCHES - Départ : Rond de Battenberg.

Prendre la rue Poucin jusqu'à l'église. Contourner l'église à droite par la rue Alphonse Foucault, puis tourner à gauche dans la rue Michel Cauty. Emprunter la route des Brosses à gauche (2ème rue). A la croix, tourner à gauche, puis s'engager sur le chemin à gauche et continuer tout droit au croisement. Au Fossé Rouge, prendre la route à gauche puis la D 25 à droite.







2,2 km : A l'entrée de la forêt, prendre le chemin à gauche. Peu avant la route, tourner à droite dans un layon, puis suivre la route des Trois Pierres à droite. Prendre le 3ème chemin à gauche. En lisère, suivre le chemin qui descend à gauche. Franchir le fossé empierré et continuer tout droit par le chemin qui traverse la plaine. Emprunter la D 1553 à gauche, puis s'engager à droite sur le chemin qui longe la lisière sur 1,5 km.

6,5 km : Avant la route, s'engager à gauche sur la petite sente et continuer la grande allée rectiligne qui mène à Tardais. Prendre la route à gauche et traverser le hameau en direction de la Framboisière. Suivre à droite la rue du Lavoir et, au stop, la rue des Etangs à droite. Entre le château et l'étang de Tardais, prendre la D 1553 à gauche vers Laudigerie, puis s'engager sur le 1er chemin à gauche dans la forêt.

9,2 km : Au croisement, continuer tout droit jusqu'à l'entrée de Senonches. Emprunter la route à gauche, puis la rue à droite. Avant le pont de chemin de fer, prendre à droite le chemin qui longe des jardins. Au bout, passer sous le pont à gauche et suivre la rue de la Petite Vitesse à droite. Continuer à gauche en direction du centre-ville, puis tout droit jusqu'à l'église. Tourner à droite dans la rue Poucin et revenir au point de départ.

11,5 km : Arrivée.

### INFOS PRATIQUES À PROXIMITÉ

	<b>Restauration</b>
<b>Bar-Brasserie Le Central</b> 22 Place des Halles 28250 SENONCHES	02 37 37 70 31
<b>Café des Halles</b> 4 Place des Halles 28250 SENONCHES	09 52 29 68 01
<b>La Pomme de Pin</b> 15 rue Michel Cauty 28250 SENONCHES	02 37 37 76 62 <a href="http://www.restaurant-pommedepin.com">http://www.restaurant-pommedepin.com</a>
<b>Le Chiquito</b> 20 Rue de Verdun 28250 SENONCHES	02 37 52 50 16
<b>Le Nouveau Cambodge</b> 29 Rue Louis Peuret 28250 SENONCHES	07 68 22 76 50
<b>Palas Kebab</b> 23 Rue Louis Peuret 28250 SENONCHES	09 84 36 83 91
<b>Pizzeria Chez Antoine</b> 18 Place des Halles 28250 SENONCHES	07 60 73 38 19
<b>Restaurant Chez Sophie</b> 19 Rue Aristide Briand 28250 SENONCHES	02 37 37 76 97 / 06 35 22 92 42
<b>Restaurant la Forêt</b> 22 rue de Verdun 28250 SENONCHES	02 37 37 78 50 <a href="http://www.hoteldelaforet-senonches.com">http://www.hoteldelaforet-senonches.com</a>
<b>Restaurant Les Voyageurs</b> 2 Place des Halles 28250 SENONCHES	02 37 52 19 98
<b>Village forestier Huttopia</b> Avenue de Badouleau 28250 SENONCHES	02 37 37 81 40
<b>Village Huttopia</b> Avenue de Badouleau 28250 SENONCHES	02 37 37 81 40
	<b>Musée</b>
<b>Château de Senonches - Forêt d'Histoires</b> 1 rue du château 28250 SENONCHES	02 37 37 80 11 <a href="http://www.chateau-senonches.com">http://www.chateau-senonches.com</a>
	<b>Site culturel</b>
<b>Château de Senonches - Forêt d'Histoires</b> 1 rue du château 28250 SENONCHES	02 37 37 80 11 <a href="http://www.chateau-senonches.com">http://www.chateau-senonches.com</a>
<b>Visite de ville de Senonches</b> 1 rue du château 28250 SENONCHES	02 37 37 80 11 <a href="http://www.perche-tourisme.fr">http://www.perche-tourisme.fr</a>
	<b>Site naturel</b>
<b>L'Etang de l'Isle</b> entre la rue des laitiers et la rue du Vieux Fourneau 28250 SENONCHES	02 37 28 54 48 <a href="http://www.cen-centrevaldeloire.org">http://www.cen-centrevaldeloire.org</a>
	<b>Office de tourisme</b>
<b>Office de Tourisme des Forêts du Perche</b> 2 rue de Verdun 28250 SENONCHES	02 37 37 80 11 <a href="http://www.perche-tourisme.fr">http://www.perche-tourisme.fr</a>
	<b>A faire</b>
<b>Point de location vélos "Senonches"</b> Office de tourisme des Forêts du Perche--1 rue du château 28250 SENONCHES	02 37 37 80 11 <a href="http://www.perche-tourisme.fr">http://www.perche-tourisme.fr</a>



**Point de location vélos "Senonches"**

Office de tourisme des Forêts du Perche--1 rue du château  
28250 SENONCHES

02 37 37 80 11  
<http://www.perche-tourisme.fr>

INFORMATIONS				CHARTRE DU RANDONNEUR
<p>Eure et Loir Tourisme 02 37 84 01 00 <a href="http://www.tourisme28.com">www.tourisme28.com</a> <a href="http://randonnees.eurelien.fr">randonnees.eurelien.fr</a></p>				<ul style="list-style-type: none"> <li>• Ne pas s'écarter des chemins balisés</li> <li>• En cas de doute sur le cheminement du circuit, le balisage est prioritaire au descriptif papier</li> <li>• Respecter la nature et la propriété privée</li> <li>• Ne pas abandonner ses détrit</li> <li>• Eviter de fréquenter les circuits en période de chasse</li> <li>• En période hivernale, penser à se munir de chaussures imperméables (ou de bottes) notamment pour les circuits passant en forêt</li> <li>• Prendre garde aux vipères</li> <li>• Refermer les barrières et remettre les fils de clôture après son passage</li> <li>• Tenir les chiens en laisse</li> </ul>
BALISAGE DES SENTIERS				
Balisage	<b>GR®</b> itinéraires de Grande Randonnée	<b>GRP®</b> itinéraires de Grande Randonnée de Pays	<b>PR</b> itinéraires de promenade et de randonnée	
Continuité de direction				
Changement de direction				
Mauvaise direction				