



## Forêt domaniale de Senonches – Circuit de l'eau

Départ : **SENONCHES**

Arrivée : **SENONCHES**

Niveau : **Facile**

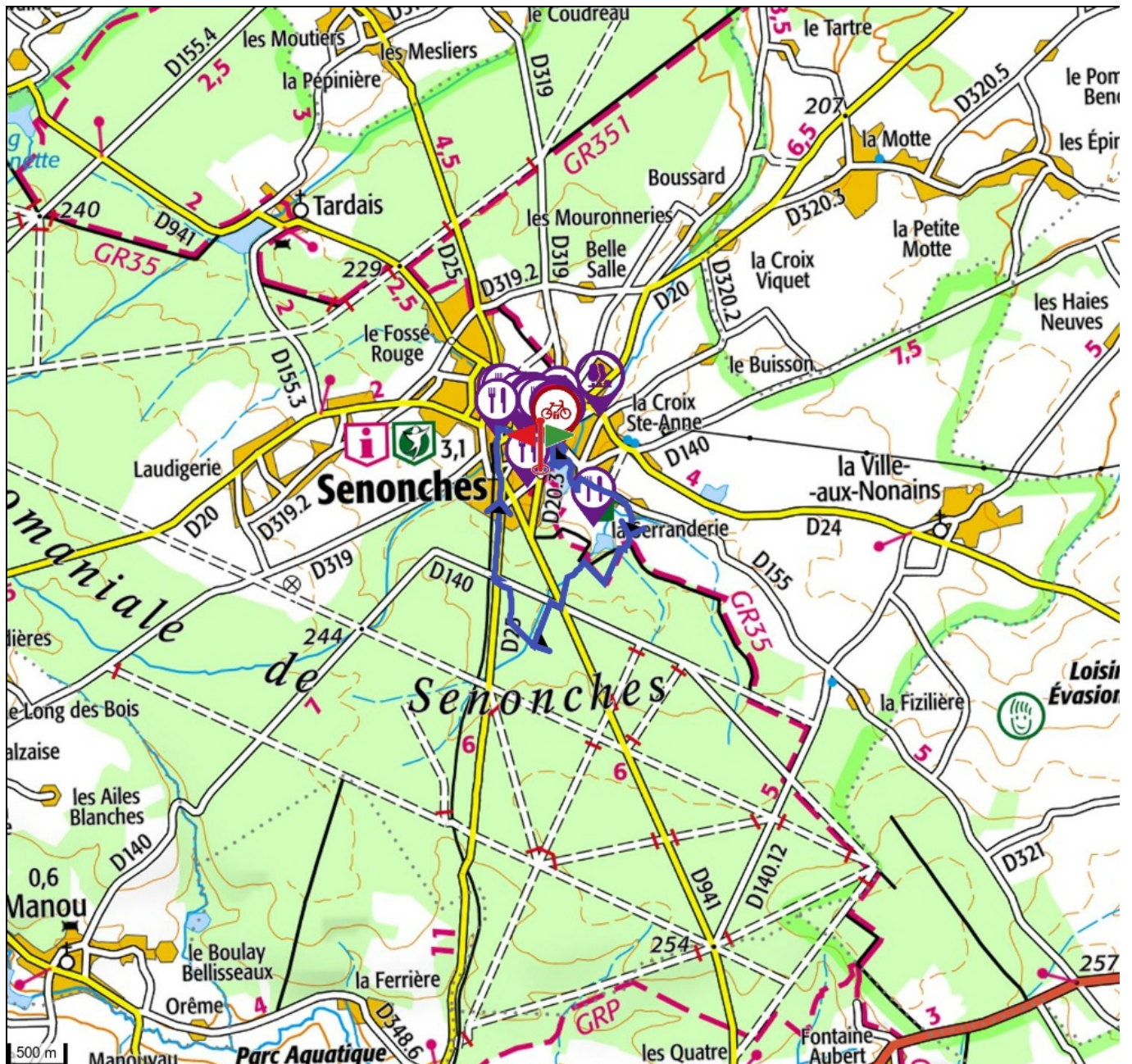
Note : ★★★★★

Durée moyenne : **2:00**

Longueur : **6,04 km**

Dénivelé positif : **37 m**

Dénivelé négatif : **-37 m**



## DESCRIPTION DU CIRCUIT

L'eau s'invite partout à Senonches, conduite par les ruisseaux jusqu'aux étangs et lavoirs. De leur terre généreuse, les senonchois ont su exploiter les matériaux dans la construction de leur ville et profiter des richesses alimentaires, toujours présentes sur le marché local. Circuit réalisé avec le concours du Comité Départemental de Randonnée Pédestre d'Eure-et-Loir. Suivre le balisage jaune. Senonches : forêt domaniale, étangs, église

## DÉTAIL DE VOTRE RANDO

SENONCHES - Départ : Depuis le rond de Battenberg, face à l'étang, suivre une partie de la rive de l'étang par la gauche, en passant devant un premier lavoir, jusqu'à une butte surmontée d'une haie.

500 m : A la butte, prendre à gauche le chemin qui longe le ruisseau.

600 m : Au second lavoir, prendre à gauche le chemin goudronné jusqu'à l'intersection.

700 m : A l'intersection, prendre la rue de Pontgouin : D 155 à droite et passer le bâtiment du centre équestre situé à 200 m.

1,2 km : Au panneau « la Serranderie », prendre à droite la voie sans issue goudronnée.

1,3 km : A l'angle du terrain d'évolution du centre équestre, tourner à droite dans le chemin herbeux. Longer la haie jusqu'au pylône électrique.

1,5 km : Prendre à gauche le chemin de terre qui suit la lisière de la forêt sur 60 m. Juste avant la station de pompage, prendre à droite le sentier qui descend vers le gouttier. Au gouttier, prendre à droite une portion du GR et traverser un peuplement de résineux.

2 km : A l'intersection avec une allée empierrée, prendre le chemin de terre presque en face, jusqu'à un grand carrefour (rond de l'Aître).

2,5 km : A ce carrefour, traverser la route D 941 et prendre l'allée empierrée à droite sur 25 m, puis le chemin de terre à gauche (logo « feuille de chêne »).

3 km : A l'intersection avec une allée en terre, suivre à droite le circuit balisé avec les logos « feuille de chêne ».

3,6 km : Au croisement avec l'allée empierrée (route de la Sablonnière), prendre cette allée à droite sur 50 m, puis le chemin de terre à gauche (logo « feuille de chêne »).

4,2 km : Au croisement avec la route goudronnée (D 25), suivre celle-ci à droite jusqu'à la colonne surmontée de la statue de Napoléon.

4,5 km : A la colonne, contourner le rond-point par le dos de Napoléon et continuer par la route qui longe la voie ferrée, puis par l'allée de platanes jusqu'à l'escalier de l'ancienne gare.







5 km : A l'escalier de l'ancienne gare, prendre à droite la rue principale de Senonches jusqu'à son extrémité, en passant devant l'hôtel de ville et l'église.

5,5 km : Au bout de la rue, prendre à droite en direction de la Loupe pour rejoindre le point de départ. Au passage, l'ancien château fortifié mérité d'être admiré.

5,8 km : Arrivée au Rond de Battenberg.

## INFOS PRATIQUES À PROXIMITÉ

 <b>Restauration</b>	
<b>Brasserie - Le Chiquito</b> 20 Rue de Verdun 28250 SENONCHES	02 37 52 50 16
<b>Brasserie - Village forestier Huttopia</b> Avenue de Badouveau 28250 SENONCHES	02 37 37 81 40
<b>Brasserie des Halles</b> 4 Place des Halles 28250 SENONCHES	09 52 29 68 01
<b>Brasserie Le Central</b> 22 Place des Halles 28250 SENONCHES	02 37 37 70 31
<b>Pizzeria Chez Antoine</b> 18 Place des Halles 28250 SENONCHES	02 37 49 01 37 / 07 60 73 38 19
<b>Restaurant - Village Huttopia</b> Avenue de Badouveau 28250 SENONCHES	02 37 37 81 40

<b>Restaurant - La Pomme de Pin</b> 15 rue Michel Cauty 28250 SENONCHES	02 37 37 76 62 <a href="http://www.restaurant-pommedepin.com">http://www.restaurant-pommedepin.com</a>
<b>Restaurant - Le Nouveau Cambodge</b> 29 Rue Louis Peuret 28250 SENONCHES	07 68 22 76 50
<b>Restaurant Chez Sophie</b> 19 Rue Aristide Briand 28250 SENONCHES	02 37 37 76 97 / 06 35 22 92 42
<b>Restaurant la Forêt</b> 22 rue de Verdun 28250 SENONCHES	02 37 37 78 50 <a href="http://www.hoteldelaforet-senonches.com">http://www.hoteldelaforet-senonches.com</a>
<b>Restaurant Les Voyageurs</b> 2 Place des Halles 28250 SENONCHES	02 37 52 19 98
<b>Restauration rapide - La Petite Escale</b> 2 Rue Michel Cauty 28250 SENONCHES	02 18 00 18 58
<b>Restauration rapide - Palas Kebab</b> 23 Rue Louis Peuret 28250 SENONCHES	09 84 36 83 91
 <b>Site culturel</b>	
<b>Château de Senonches - Forêt d'Histoires</b> 1 rue du château 28250 SENONCHES	02 37 37 80 11 <a href="http://www.chateau-senonches.com">http://www.chateau-senonches.com</a>
<b>Visite de ville de Senonches</b> 1 rue du château 28250 SENONCHES	02 37 37 80 11 <a href="http://www.perche-tourisme.fr">http://www.perche-tourisme.fr</a>
 <b>Musée</b>	
<b>Château de Senonches - Forêt d'Histoires</b> 1 rue du château 28250 SENONCHES	02 37 37 80 11 <a href="http://www.chateau-senonches.com">http://www.chateau-senonches.com</a>
 <b>Site naturel</b>	
<b>L'Etang de l'Isle</b> entre la rue des laitiers et la rue du Vieux Fourneau 28250 SENONCHES	02 37 28 54 48 <a href="http://www.cen-centrevalde Loire.org">http://www.cen-centrevalde Loire.org</a>
 <b>Office de tourisme</b>	
<b>Office de Tourisme des Forêts du Perche</b> 2 rue de Verdun 28250 SENONCHES	02 37 37 80 11 <a href="http://www.perche-tourisme.fr">http://www.perche-tourisme.fr</a>
 <b>A faire</b>	
<b>Point de location vélos "Senonches"</b> Office de tourisme des Forêts du Perche--1 rue du château 28250 SENONCHES	02 37 37 80 11 <a href="http://www.perche-tourisme.fr">http://www.perche-tourisme.fr</a>
 <b>Loueur de vélo</b>	
<b>Point de location vélos "Senonches"</b> Office de tourisme des Forêts du Perche--1 rue du château 28250 SENONCHES	02 37 37 80 11 <a href="http://www.perche-tourisme.fr">http://www.perche-tourisme.fr</a>

## BALISAGE DES SENTIERS

Selon les types de pratiques, certains circuits sont balisés dans un sens, d'autres dans les deux sens. Les circuits nature ne sont pas balisés. Pour plus d'informations sur le balisage, consultez la page [randonnees.eurelien.fr/le-balisage](https://randonnees.eurelien.fr/le-balisage)

## CHARTRE DU RANDONNEUR

Les circuits à pied, à VTT et à cheval empruntent des chemins et sentiers ruraux du domaine public fréquentés par tous types de randonneurs. A ce titre, nous vous invitons à suivre les conseils présents sur la page [randonnees.eurelien.fr/la-charte](https://randonnees.eurelien.fr/la-charte)