



Forêt domaniale de Senonches – Autour de la haute forêt (Senonches – La Ferté-Vidame)

Départ : **SENONCHES**
Arrivée : **LA FERTE-VIDAME**
Niveau : **Difficile**
Note :

Durée moyenne : **5:15**
Longueur : **19,25 km**
Dénivelé positif : **64 m**
Dénivelé négatif : **-92 m**



DESCRIPTION DU CIRCUIT

Après ce grand parcours de pleine nature, autant se laisser séduire par le charme de La Ferté-Vidame et de Senonches et les découvrir en flânant. La Ferté, cité historique du duc de Saint-Simon, est un site classé MH et Senonches « la rousse » est une station verte au passé intimement lié à la forêt Senonches : forêt domaniale - La Ferté-Vidame : cité historique, duc de Saint Simon, marquis de Laborde, duc de Penthièvre, roi Louis Philippe, ruines du château - Forêt des mousseuses : sentier de découverte

DÉTAIL DE VOTRE RANDO

SENONCHES – Départ : Rond de Battenberg.

Remonter l'avenue Poucin. Traverser la rue Louis Peuret et longer l'église à droite. A la sortie de la rue Alphonse Foucault, tourner à gauche. Après la maison de retraite, bifurquer à gauche par la route des Brosses, puis continuer à gauche de la croix. Après 300 m, laisser la route pour emprunter le chemin à gauche.

1,3 km : Traverser le chemin pour continuer en face. Au bout, tourner à gauche sur la D 3192. Suivre le GR 35 à droite sur la D 25, puis entrer en forêt par le premier sentier à gauche. Après 300 m, suivre un layon à droite pour rejoindre la route des Trois Pierres.

3 km : Continuer à droite puis, après 200 m, suivre un layon à gauche. Après 800 m, emprunter un layon étroit à droite, puis le premier sentier à gauche.

4,5 km : A la sortie de la forêt, suivre le chemin jusqu'à la D 1553 que l'on emprunte à droite. Entrer en forêt et suivre la lisière à droite.

5,8 km : Sortir de la forêt par le chemin bordé d'une haie de charmes. Continuer à gauche pour rejoindre l'église de La Framboisière.

6,8 km : Passer par le chemin de l'Eglise et continuer vers le cimetière. Avant le hameau du Grand Village, suivre le chemin de la Forêt. Emprunter la passerelle de bois pour entrer dans les bois. Suivre la ligne et le GR 35.

8,2 km : Suivre le layon à droite et sortir de la forêt. A la route, continuer à droite.

9,3 km : Dans le virage, continuer par le chemin à gauche. Longer la lisière du bois à droite. Entrer en forêt à gauche et suivre la ligne Jacob.

Aux ronds des Petits Feuillards et de la Rangée, continuer tout droit.



12,5 km : Rejoindre le village à gauche par la route, puis prendre le chemin dans le virage. Descendre à droite. Suivre la direction des « Forêts et belles demeures » à droite. Au Minerai, continuer à gauche, puis de nouveau à gauche au carrefour.


14,5 km : Tourner à droite en direction de la Brosse et continuer par ce chemin. Poursuivre jusqu'à la ferme du Chêne aux Dames et tourner à gauche avant les bâtiments. Après 300 m, tourner à droite, puis à gauche jusqu'à la Jaltière.

18,6 km : Tourner à gauche sur la D 102. Traverser le carrefour et continuer par la route. 200 m après le cimetière, emprunter un chemin à droite interdit aux voitures. Au bout du terrain, longer la barrière puis tourner à gauche pour continuer par le chemin de terre à droite. Poursuivre par la rue de la Satinerie, la rue Roland Thibault à droite, traverser la place Abel Laurent pour continuer tout droit rue Pierreuse. Au stop, tourner à droite.

21 km : Arrivée sur la place de l'Hôtel de Ville à La Ferté-Vidame.

INFOS PRATIQUES À PROXIMITÉ










 Site naturel	
Arboretum de la Ferté Vidame Route de Marchainville 28340 LA FERTE-VIDAME	02 37 37 68 59 perche-tourisme.fr
Espace naturel sensible de la Ferté-Vidame Route D24 28340 LA FERTE-VIDAME	02 37 37 68 59 / 02 37 28 54 48 www.senonches-tourisme.com
Forêt humide des Mousseuses Direction L'Aigle Rond Montpensier--Extrémité des bassins de Mousseuse 28340 LA FERTE-VIDAME	02 37 37 68 59 http://www.oreeduperche.com
L'Etang de l'Isle entre la rue des laitiers et la rue du Vieux Fourneau 28250 SENONCHES	02 37 28 54 48 http://www.cen-centrevalde Loire.org
Parc du château de la Ferté-Vidame Place du vieux marché 28340 LA FERTE-VIDAME	02 37 37 68 59 perche-tourisme.fr
 Restauration	
Bar-Brasserie Le Central 22 Place des Halles 28250 SENONCHES	02 37 37 70 31
Café des Halles 4 Place des Halles 28250 SENONCHES	09 52 29 68 01
La Pomme de Pin 15 rue Michel Cauty 28250 SENONCHES	02 37 37 76 62 http://www.restaurant-pomedepin.com
Le Chiquito 20 Rue de Verdun 28250 SENONCHES	02 37 52 50 16
Le Nouveau Cambodge 29 Rue Louis Peuret 28250 SENONCHES	07 68 22 76 50
Palas Kebab 23 Rue Louis Peuret 28250 SENONCHES	09 84 36 83 91
Pizzeria Chez Antoine 18 Place des Halles 28250 SENONCHES	07 60 73 38 19
Restaurant camping Les Abrias du Perche Route de la Lande-sur-Eure 28340 LA FERTE-VIDAME	02 37 37 64 00 http://www.campingperchenormandie.fr
Restaurant Chez Sophie 19 Rue Aristide Briand 28250 SENONCHES	02 37 37 76 97 / 06 35 22 92 42
Restaurant la Forêt 22 rue de Verdun 28250 SENONCHES	02 37 37 78 50 http://www.hoteldelaforet-senonches.com
Restaurant Les Voyageurs 2 Place des Halles 28250 SENONCHES	02 37 52 19 98
Village forestier Huttopia Avenue de Badouleau 28250 SENONCHES	02 37 37 81 40

Village Huttopia Avenue de Badouleau 28250 SENONCHES	02 37 37 81 40
 Office de tourisme	
Bureau d'Information Touristique de La Ferté-Vidame 18 rue de Laborde--Pavillon Saint Dominique 28340 LA FERTE-VIDAME	02 37 37 68 59 http://www.oreeduperche.com
Office de Tourisme des Forêts du Perche 2 rue de Verdun 28250 SENONCHES	02 37 37 80 11 http://www.perche-tourisme.fr
 Site culturel	
Chapelle de Réveillon Lieu-dit Réveillon 28340 LA FERTE-VIDAME	02 37 37 68 59 www.perche-tourisme.fr
Château de Senonches - Forêt d'Histoires 1 rue du château 28250 SENONCHES	02 37 37 80 11 http://www.chateau-senonches.com
Parc du château de la Ferté-Vidame Place du vieux marché 28340 LA FERTE-VIDAME	02 37 37 68 59 perche-tourisme.fr
Visite de ville de Senonches 1 rue du château 28250 SENONCHES	02 37 37 80 11 http://www.perche-tourisme.fr
 Musée	
Château de Senonches - Forêt d'Histoires 1 rue du château 28250 SENONCHES	02 37 37 80 11 http://www.chateau-senonches.com
 A faire	
Pêche sportive de l'Etang de Rouge Etang de Rouge 28250 LA PUISAYE	06 19 92 68 06 http://www.etangderouge.fr
Point de location vélos "Office de Tourisme des Forêts du Perche" Pavillon Saint Dominique--Place du Vieux Marché 28340 LA FERTE-VIDAME	02 37 37 68 59 http://perche-tourisme.fr
Point de location vélos "Senonches" Office de tourisme des Forêts du Perche--1 rue du château 28250 SENONCHES	02 37 37 80 11 http://www.perche-tourisme.fr
Poney club du champ brûlé - Tous à cheval Champ Brule 28340 LAMBLORE	06 84 39 16 46 http://tous-a-cheval.e-monsite.com/
 Activité pleine nature	
Pêche sportive de l'Etang de Rouge Etang de Rouge 28250 LA PUISAYE	06 19 92 68 06 http://www.etangderouge.fr
 Loueur de vélo	
Point de location vélos "Office de Tourisme des Forêts du Perche" Pavillon Saint Dominique--Place du Vieux Marché 28340 LA FERTE-VIDAME	02 37 37 68 59 http://perche-tourisme.fr
Point de location vélos "Senonches" Office de tourisme des Forêts du Perche--1 rue du château 28250 SENONCHES	02 37 37 80 11 http://www.perche-tourisme.fr

INFORMATIONS

Eure et Loir Tourisme
02 37 84 01 00
www.tourisme28.com
randonnees.eurelien.fr

BALISAGE DES SENTIERS

Balisage	GR [®] itinéraires de Grande Randonnée	GRP [®] itinéraires de Grande Randonnée de Pays	PR itinéraires de promenade et de randonnée
Continuité de direction			
Changement de direction			
Mauvaise direction			

CHARTRE DU RANDONNEUR

- Ne pas s'écarter des chemins balisés
- En cas de doute sur le cheminement du circuit, le balisage est prioritaire au descriptif papier
- Respecter la nature et la propriété privée
- Ne pas abandonner ses détritus
- Eviter de fréquenter les circuits en période de chasse
- En période hivernale, penser à se munir de chaussures imperméables (ou de bottes) notamment pour les circuits passant en forêt
- Prendre garde aux vipères
- Refermer les barrières et remettre les fils de clôture après son passage
- Tenir les chiens en laisse