



Les sites proustiens

Départ : **ILLIERS-COMBRAY**

Arrivée : **ILLIERS-COMBRAY**

Niveau : **Moyen**

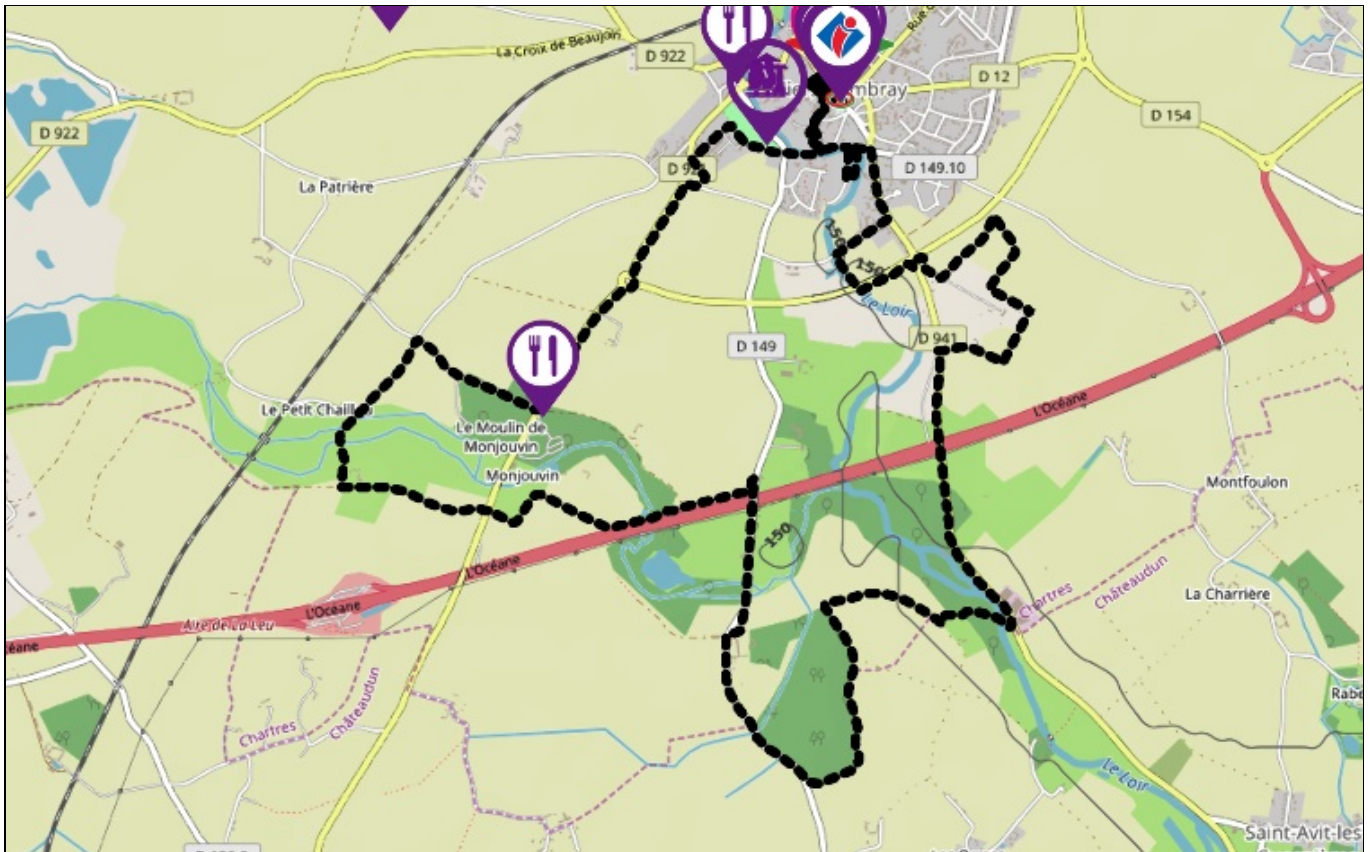
Note :

Durée moyenne : **3:00**

Longueur : **14,56 km**

Dénivelé positif : **38 m**

Dénivelé négatif : **-37 m**



DESCRIPTION DU CIRCUIT

Du Pré Catelan au château de Tansonville, cette promenade vous emmènera sur le plateau islérien entre les vallées du Loir et de la Thironne. Circuit réalisé avec le concours du Comité Départemental de Randonnée Pédestre d'Eure-et-Loir. Suivre le balisage jaune. Illiers-Combray : maison de Tante Léonie, jardin du Pré Catelan, église Saint Jacques (XV et XVIème), ruine du château (XIème), lavoirs - Château de Tansonville

DÉTAIL DE VOTRE RANDO

ILLIERS-COMBRAY - Départ : Dos à l'office de tourisme prendre à droite la rue du Docteur Proust, couper la rue Léon Ferré et tourner dans la rue Saint Hilaire. Prendre la première rue à gauche, rues des Trois Mariés. Passer devant le portail du musée Marcel Proust et continuer rue des lavoirs. Dépasser la tour et son jardin médiéval. Prendre à droite le chemin juste derrière le double lavoir pour entrer dans le parc de la Peupleraie. A sa sortie prendre tout droit la Promenade de la Fontaine. Entrer dans le parc par la passerelle et faire le tour de la pièce d'eau (point de vue sur l'église). Sortir du Parc et suivre la Promenade de la Fontaine à droite - attention le PR "A la recherche du Combray de Marcel Proust", balisé en jaune va à gauche.

1.2 km : Au bout de la rue, prendre à droite rue de la Maladerie - D 941 - vers le domaine de Roussainville - on passe devant une ancienne chapelle.

A l'angle d'un grand bâtiment suivre à droite le chemin qui descend vers le Loir Ne pas traverser la rivière mais prendre à gauche le chemin qui la longe. Passer sous le pont de la déviation et remonter aussitôt par le chemin de gauche qui revient dans le carrefour. Traverser prudemment la D 941 continuer encore sur quelques mètres le long de la déviation. Tourner à droite pour retrouver la route qui se dirige vers Roussainville.

2.2 km : Contourner le parc par la gauche puis reprendre la D 941 sur la gauche.

3.2 km : À la Billanche, tourner à droite dans un chemin qui rejoint la rivière. Le chemin bifurque à droite puis atteint le domaine de Tansonville. On arrive sur le GR 35-655 balisage rouge et blanc : Raccourci possible en le suivant en face. Le PR tourne à gauche en lisière du bois pour

contourner Tansonville, donnant quelques aperçus sur le site.

Emprunter ensuite la petite route qui remonte vers le château. On retrouve le GR à l'entrée de la propriété. (privée)

6,6 km : A l'entrée de Tansonville tourner à droite et aussitôt à gauche et suivre la route qui passe au-dessus de l'autoroute. La quitter pour prendre à gauche le chemin qui la surplombe. Suivre ce chemin jusqu'au carrefour et continuer en face toujours le long de l'autoroute tandis que le GR tourne à droite en direction du camping "Le Bois Fleuri". (raccourci possible). Le chemin remonte vers le petit Nouvet et traverse la D 921 (prudence). Prendre en face la petite route vers Nouvet.






8,6 km : Au Nouvet traverser le pré à droite derrière le dernier corps de ferme. Franchir deux gués. Au Petit Chaillou tourner dans le chemin à droite puis suivre la route à droite qui traverse à nouveau la D 921 (prudence) à l'entrée du camping de Montjouvin. "Le Bois Fleuri" bar-petite restauration le week-end en saison piscine municipale

10 km : Revenir à Illiers-Combray par la piste cyclable et piétonnière qui longe la D 921. A l'entrée de la ville suivre à droite la rue puis à gauche le chemin des Pierres qui conduit à l'angle du Pré Catelan (barrière blanche). On retrouve le PR "à la découverte du Combray de Marcel Proust" qui par la gauche ramène aussi au parking.

Entrer dans le jardin ou descendre par le chemin qui longe la "Haie des aubépines et atteint la rue de Tansonville. Traverser et suivre le Loir en face (chemin de halage). Passer la "grande planche" et revenir au parking par le parcours de l'allée ou en suivant le GR.

12,4 km : Arrivée au parking place Maunoury.

INFOS PRATIQUES À PROXIMITÉ

	Restauration
Au Combray 4 Place de l'Eglise 28120 ILLIERS-COMBRAY	02 18 56 37 70
Au Point Du Jour 2 Rue Saint-pierre 28120 ILLIERS-COMBRAY	02 37 24 01 19
Comme à la Maison 48 Avenue Marcel Proust ILLIERS-COMBRAY	
La Madeleine D'Illiers 13 Place de l'Eglise 28120 ILLIERS-COMBRAY	09 53 33 83 06 https://la-madeleine-dilliers.business.site
La Toscane 4 Rue Florent d'Illiers 28120 ILLIERS-COMBRAY	02 37 24 19 10 http://www.restaurant-la-toscane.com
Les Aubépines 17 avenue Clémenceau 28120 ILLIERS-COMBRAY	02 37 24 49 49 http://www.hotel-lesaubepines.com
Orient Kebab 21 Place de l'Eglise 28120 ILLIERS-COMBRAY	02 37 24 05 32
Pizzeria Artisanale Du Bois Fleuri Montjouvin 28120 ILLIERS-COMBRAY	02 37 24 03 04 http://www.camping-chartres.com
	Gare
Gare de Illiers-Combray ILLIERS-COMBRAY	08 80 83 59 23 https://www.sncf.com/fr
	Site naturel
Le Pré Catelan Route de Tansonville 28120 ILLIERS-COMBRAY	02 37 24 00 05 http://www.illiers-combray.com/
	Site culturel
Le Pré Catelan Route de Tansonville 28120 ILLIERS-COMBRAY	02 37 24 00 05 http://www.illiers-combray.com/
Visite de ville d'Illiers-Combray 5 rue Henri Germond 28120 ILLIERS-COMBRAY	02 37 24 24 00 http://www.entrebauceetperche.fr
	Musée
Maison de Tante Léonie - Musée Marcel Proust 4 rue du Docteur Proust--BP 20025 28120 ILLIERS-COMBRAY	02 37 24 30 97 www.amisdeproust.fr



A faire

Mini golf

Camping Le Bois Fleuri--Route de Brou
28120 ILLIERS-COMBRAY

02 37 24 03 04
<http://www.camping-chartres.com>



Office de tourisme

Office de Tourisme Intercommunal Entre Beauce et Perche

5 rue Henri Germond
28120 ILLIERS-COMBRAY

02 37 24 24 00
<http://www.entrebeauceetperche.fr>

INFORMATIONS

Eure et Loir Tourisme
02 37 84 01 00
www.tourisme28.com
randonnees.eurelien.fr

BALISAGE DES SENTIERS

Balisage	GR® itinéraires de Grande Randonnée	GRP® itinéraires de Grande Randonnée de Pays	PR itinéraires de promenade et de randonnée
Continuité de direction			
Changement de direction			
Mauvaise direction			

CHARTRE DU RANDONNEUR

- Ne pas s'écarter des chemins balisés
- En cas de doute sur le cheminement du circuit, le balisage est prioritaire au descriptif papier
- Respecter la nature et la propriété privée
- Ne pas abandonner ses détritus
- Eviter de fréquenter les circuits en période de chasse
- En période hivernale, penser à se munir de chaussures imperméables (ou de bottes) notamment pour les circuits passant en forêt
- Prendre garde aux vipères
- Refermer les barrières et remettre les fils de clôture après son passage
- Tenir les chiens en laisse