



Les bois de Moléans

Départ : **SAINT-MAUR-SUR-LE-LOIR**

Arrivée : **SAINT-MAUR-SUR-LE-LOIR**

Niveau : **Moyen**

Note :

Durée moyenne : **3:40**

Longueur : **14,61 km**

Dénivelé positif : **126 m**

Dénivelé négatif : **-133 m**



DESCRIPTION DU CIRCUIT

Profitez de la fraîcheur et de la tranquillité des bois de Moléans. Avec un peu d'attention, vous aurez toutes les chances d'apercevoir des chevreuils dans les allées de ce bois. Saint-Maur-sur-le-Loir : église romane pour les parties les plus anciennes, dolmen du Baignon - Moléans : château et bois - Mémillon : site naturel classé, château Napoléon III décoré par Jansen dans un parc de 50 hectares

DÉTAIL DE VOTRE RANDO

SAINT-MAUR-SUR-LE-LOIR - Départ : De l'église, traverser le Loir et prendre le chemin en face. Au bout de 250m, tourner à gauche, puis de nouveau à gauche pour traverser le Loir sur deux passerelles. Tourner à droite, puis à gauche sur la route. Monter jusqu'au chemin qui entre dans les bois. L'emprunter sur 500 m et tourner à droite dans l'allée de la Touche. Continuer toujours ce chemin qui bifurque légèrement sur la droite au carrefour en étoile.

5,3 km : Arriver à la route et rejoindre Moléans à droite. Passer devant le château, prendre à droite la route qui monte, puis de nouveau à droite vers le cimetière.

6,4 km : Continuer tout droit.

8 km : Tourner à gauche dans un sentier pentu qui descend jusqu'à la passerelle. Traverser une deuxième passerelle sur le Loir, longer l'arboretum et poursuivre à droite vers le château d'Aulnaie que l'on contourne par la route.

9,9 km : Au carrefour, tourner à droite vers Monthyon. Passer le Gué Herbault et suivre le chemin qui monte sur le coteau jusqu'à la D 360.







11,3 km : Continuer à droite sur la D 360 jusqu'au Rouvre.

11,7 km : Continuer tout droit. A la sortie du village, tourner à droite dans le chemin en laissant les chemins se trouvant sur la droite. A la route, tourner à droite vers Mémillon.

13,2 km : Continuer par le chemin de gauche qui monte et longe la propriété. Continuer ce chemin jusqu'à Saint-Maur-sur-le-Loir.

INFOS PRATIQUES À PROXIMITÉ

	Site naturel		
Château de Moléans		6 rue du château 28200 MOLEANS	02 37 96 18 14
	Site culturel		
Château de Moléans		6 rue du château 28200 MOLEANS	02 37 96 18 14
	Produits de terroir		
EARL Megret		17 Vouvray 28800 BONNEVAL	02 37 47 24 20 / 06 63 26 39 10

INFORMATIONS				CHARTRE DU RANDONNEUR
Eure et Loir Tourisme 02 37 84 01 00 www.tourisme28.com randonnees.eurelien.fr				<ul style="list-style-type: none"> Ne pas s'écarter des chemins balisés En cas de doute sur le cheminement du circuit, le balisage est prioritaire au descriptif papier Respecter la nature et la propriété privée Ne pas abandonner ses détrit Eviter de fréquenter les circuits en période de chasse En période hivernale, penser à se munir de chaussures imperméables (ou de bottes) notamment pour les circuits passant en forêt Prendre garde aux vipères Refermer les barrières et remettre les fils de clôture après son passage Tenir les chiens en laisse
BALISAGE DES SENTIERS				
Balisage	GR® itinéraires de Grande Randonnée	GRP® itinéraires de Grande Randonnée de Pays	PR itinéraires de promenade et de randonnée	
Continuité de direction				
Changement de direction				
Mauvaise direction	