



Les hauts de Chartres

Départ : **LEVES**

Arrivée : **LEVES**

Niveau : **Facile**

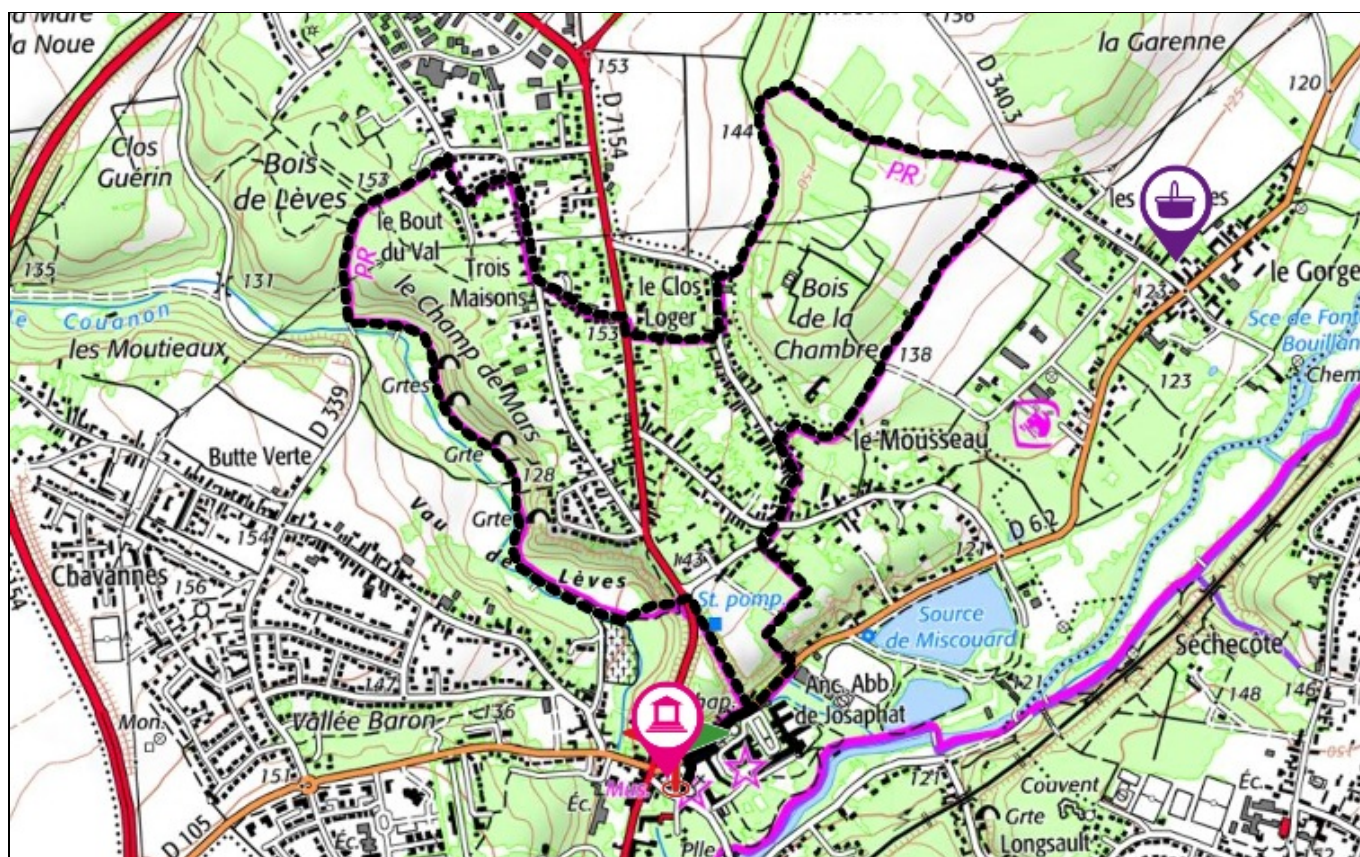
Note :

Durée moyenne : **2:00**

Longueur : **6,41 km**

Dénivelé positif : **141 m**

Dénivelé négatif : **-137 m**



DESCRIPTION DU CIRCUIT

Au bord du ruisseau du Couanon, les jardins agrémentent cette balade où vous bénéficierez de beaux points de vue sur la cathédrale.

DÉTAIL DE VOTRE RANDO

LEVES - Départ : Eglise.

S'engager sur le sentier qui longe l'église et un petit parking, puis emprunter à droite la rue qui mène à l'abbaye de Josaphat. Face à l'abbaye, monter l'allée à gauche. En haut, traverser la route, puis descendre un petit sentier et des marches sur la gauche. Suivre le ruisseau, dépasser le cimetière, longer les jardins privés et continuer tout droit. Au croisement, prendre le chemin à droite.







2 km : Juste avant la route, s'engager sur le chemin herbeux à droite (lotissement). Tourner à gauche (rue des Lucasses), puis dans la première rue à droite (rue de Bailleau) et dans la première rue à gauche (rue des Trois-Maisons). Au stop, suivre la D 906 à droite sur quelques mètres, puis se faufiler dans la ruelle aux Rats à gauche. Au bout, prendre à gauche sur 100 m. S'engager sur le chemin à droite et longer la lisière du bois sur 350 m. Tourner à droite sur le sentier qui entre dans le bois et monter. En haut, à la croisée des chemins, virer à droite. Continuer tout droit, puis suivre la route à droite (vue sur la cathédrale) vers Le Gorget.

3, 750 km : Avant la pancarte, prendre le chemin à droite. Aller tout droit jusqu'au Mousseau. Emprunter à gauche la rue du Val. Au carrefour, près de la pompe à eau, continuer tout droit rue du Mousseau, puis utiliser à gauche la sente du Larris. Descendre jusqu'à la route. La suivre à droite et rejoindre l'église.

6 km : Arrivée.

INFOS PRATIQUES À PROXIMITÉ

 Site culturel	
Ateliers Loire 16 rue d'Ouarville 28300 LEVES	02 37 21 20 71 http://www.ateliers-loire.fr
Jardin d'Horticulture 39 avenue d'Aligre 28000 CHARTRES	02 37 88 44 44
 Musée	
Grenier de l'Histoire 1 bis rue des Grands Prés 28300 LEVES	09 50 24 89 74 / 07 83 18 23 57 http://www.grenier-de-lhistoire.fr
 Site naturel	
Jardin d'Horticulture 39 avenue d'Aligre 28000 CHARTRES	02 37 88 44 44
 Produits de terroir	
L'Ilot Délices 34 Avenue d'Aligre 28000 CHARTRES	06 82 74 25 61
Vangeron 32 rue de la liberté--Le Gorget 28300 SAINT-PREST	02 37 36 05 48

INFORMATIONS				CHARTRE DU RANDONNEUR
Eure et Loir Tourisme 02 37 84 01 00 www.tourisme28.com randonnees.eurelien.fr				<ul style="list-style-type: none"> • Ne pas s'écarter des chemins balisés • En cas de doute sur le cheminement du circuit, le balisage est prioritaire au descriptif papier • Respecter la nature et la propriété privée • Ne pas abandonner ses détrit • Eviter de fréquenter les circuits en période de chasse • En période hivernale, penser à se munir de chaussures imperméables (ou de bottes) notamment pour les circuits passant en forêt • Prendre garde aux vipères • Refermer les barrières et remettre les fils de clôture après son passage • Tenir les chiens en laisse
BALISAGE DES SENTIERS				
Balisage	GR® itinéraires de Grande Randonnée	GRP® itinéraires de Grande Randonnée de Pays	PR itinéraires de promenade et de randonnée	
Continuité de direction				
Changement de direction				
Mauvaise direction	