



La bataille de Loigny

Départ : **LOIGNY-LA-BATAILLE**

Arrivée : **LOIGNY-LA-BATAILLE**

Niveau : **Facile**

Note :

Durée moyenne : **2:45**

Longueur : **11,08 km**

Dénivelé positif : **4 m**

Dénivelé négatif : **-10 m**



DESCRIPTION DU CIRCUIT

La guerre de 1870 a laissé de nombreux témoignages aux alentours de la commune et un musée situé dans l'église retrace tous les souvenirs de la bataille du 2 décembre 1870. Loigny-la-Bataille : musée de la Bataille de 1870 et nombreux sites de souvenir aux alentours, église avec ossuaire - Goury : ferme où eurent lieu de sanglants combats entre les Prussiens et les Français - Villeprévost : gentilhomnière beauceronne XVIIIème

DÉTAIL DE VOTRE RANDO

LOIGNY-LA-BATAILLE - Départ : Dos à l'église, prendre la rue en face en direction de Villeprévost. Juste avant le château d'eau, tourner à gauche dans le chemin qui traverse la plaine jusqu'au hameau de Tanon. Prendre la route à droite qui longe le parc du château avant d'arriver à Villeprévost. Traverser le village par la rue principale.







4,6 km : Laisser la D 118 et prendre le chemin à gauche après les dernières maisons. Traverser la plaine et arriver à la ferme de Goury que l'on contourne par la gauche. A l'arrière, on retrouve le chemin qui mène à celui de Saint-Michel.

8,1 km : Tourner à droite et continuer toujours ce chemin qui bifurque deux fois à droite, puis à gauche. Rejoindre l'église par la même rue qu'à l'aller.

11 km : Arrivée.

INFOS PRATIQUES À PROXIMITÉ

 Site naturel
Château de Villeprévost 4 lieu dit Villeprévost 28140 TILLAY-LE-PENEUX 02 37 99 45 17 / 07 70 32 38 21
 Site culturel
Château de Villeprévost 4 lieu dit Villeprévost 28140 TILLAY-LE-PENEUX 02 37 99 45 17 / 07 70 32 38 21
 Musée
Musée de la Guerre de 1870 Place du 2 décembre 1870 28140 LOIGNY-LA-BATAILLE 02 37 36 13 25 / 06 09 69 10 92 http://www.museedelaguerre1870.fr

INFORMATIONS				CHARTRE DU RANDONNEUR
Eure et Loir Tourisme 02 37 84 01 00 www.tourisme28.com randonnees.eurelien.fr				<ul style="list-style-type: none"> Ne pas s'écarter des chemins balisés En cas de doute sur le cheminement du circuit, le balisage est prioritaire au descriptif papier Respecter la nature et la propriété privée Ne pas abandonner ses détritus Eviter de fréquenter les circuits en période de chasse En période hivernale, penser à se munir de chaussures imperméables (ou de bottes) notamment pour les circuits passant en forêt Prendre garde aux vipères Refermer les barrières et remettre les fils de clôture après son passage Tenir les chiens en laisse
BALISAGE DES SENTIERS				
Balisage	GR® itinéraires de Grande Randonnée	GRP® itinéraires de Grande Randonnée de Pays	PR itinéraires de promenade et de randonnée	
Continuité de direction				
Changement de direction				
Mauvaise direction	