



## Vallée et bois de Feucherolles

Départ : **NERON**  
Arrivée : **NERON**  
Niveau : **Difficile**  
Note :

Durée moyenne : **4:30**  
Longueur : **18,17 km**  
Dénivelé positif : **169 m**  
Dénivelé négatif : **-139 m**



### DESCRIPTION DU CIRCUIT

Entre les magnifiques fermes médiévales de Néron et de Boisricheux, qui témoignent de l' ancestrale activité agricole du plateau – prévoir du temps pour une incontournable visite - cheminez dans les bois escarpés de Feucherolles et de Néron à la découverte d'une flore sauvage d'une grande diversité. Néron : sente des lavoirs, église Saint Léger (XI et XIIème), ferme fortifiée, bois - Bois Richeux : ferme médiévale (XIIème)

### DÉTAIL DE VOTRE RANDO

NERON - Départ : Parking à proximité de l'église et de la mairie. Monter la rue d'Ormo y et tourner en à gauche dans le second chemin juste après la dernière maison. Longe r le pré aux chevaux.

1.7 km : Au château d'eau, tourner à gauche vers le bois. Le contourner en descendant à droite.

2.7 km : En fin de lisière de bois, prendre le chemin à droite qui monte entre les champs. A la route, tourner à droite sur 250 m et à gauche dans le premier chemin, puis encore à gauche après 250 m. Passer la mare sur votre gauche et continuer tout droit dans Feucherolles. Traverser la route et prendre la rue en face légèrement à droite de la place. Continuer et emprunter la rue des Sénégalais. Suivre le « Chemin de Trémemont à Feucherolles » vers les bois. Continuer à travers bois et descendre en fond de vallée.

6.2 km : Prendre à gauche le « Chemin de Tournainville à Honville », traverser le cours d'eau sur les traverses de chemin de fer et remonter dans les bois. A l'orée du bois, continuer tout droit jusqu'à l'ancienne route (D 3262), prendre à gauche, puis à droite vers le bois.

8 km : En entrant dans le bois, suivre le « Chemin de Honville à Néron ». Le continuer jusqu'à la route (attention beaucoup de chemins se croisent). Suivre la route à droite sur 750 m.

9.5 km : En bas de la descente, tourner à gauche dans le « Chemin de Bouglainval par dans les plans ». Suivre ce chemin sur 1.5 km.

11 km : A la jonction avec l'ancien « Chemin de Bouglainval à Néron », prendre à gauche et suivre la lisière en tournant à droite sur le « Chemin des Terres Courtes ». En contrebas de la prairie, suivre le chemin qui continue et passe de l'autre côté du bosquet. Suivre ce « Chemin des

Marchais Péants » jusqu'à la route. Tourner à gauche sur 50 m et prendre le premier chemin à droite.







12.8 km : A la fourche, prendre à gauche jusqu'à la route. Aller à gauche et traverser Boisricheux tout droit, passer l'ancien château d'eau transformé en centre d'astronomie, et dans la descente, tourner à gauche et garder la direction des bois. Laisser les terrains et cabanes dans les bois sur votre droite et continuer le chemin le plus à gauche. Traverser la route, prendre le chemin en face, puis la route à gauche sur 50 m et tourner à droite dans le chemin. Suivre les bosquets.

16.7 km : Prendre à gauche après le dernier bosquet et rejoindre la route. La suivre à gauche sur 100 m et, 30 m avant une petite maison en toit de chaume, prendre la sente entre la clôture et la haie. Tourner à gauche au bout, traverser le pont et filer tout droit. A la route, tourner à gauche jusqu'au carrefour, puis à droite. A 150m, prendre la sente qui monte à gauche jusqu'à la route d'Ormoy. Tourner à gauche et laisser la ferme au Colombier sur votre gauche.

18 km : Arrivée.

## INFOS PRATIQUES À PROXIMITÉ

	<b>A faire</b>	
	<b>Ferme de découverte "La Ferme au Colombier"</b> 2 rue d'Ormoy 28210 NERON	02 37 82 74 85 / 06 15 34 46 61 <a href="http://www.ferme-au-colombier.com">http://www.ferme-au-colombier.com</a>
	<b>Site naturel</b>	
	<b>Jardin médiéval de Bois-Richeux</b> Bois Richeux--1 rue de la chapelle 28130 PIERRES	02 37 22 80 24 / 06 11 88 20 20 <a href="http://www.boisricheux.com">http://www.boisricheux.com</a>
	<b>Site culturel</b>	
	<b>Jardin médiéval de Bois-Richeux</b> Bois Richeux--1 rue de la chapelle 28130 PIERRES	02 37 22 80 24 / 06 11 88 20 20 <a href="http://www.boisricheux.com">http://www.boisricheux.com</a>
	<b>Produits de terroir</b>	
	<b>La Ferme au Colombier</b> 2 rue d'Ormoy 28210 NERON	02 37 82 74 85 / 06 73 50 06 42 <a href="http://www.ferme-au-colombier.com">http://www.ferme-au-colombier.com</a>

INFORMATIONS				CHARTRE DU RANDONNEUR
Eure et Loir Tourisme 02 37 84 01 00 <a href="http://www.tourisme28.com">www.tourisme28.com</a> <a href="http://randonnees.eurelien.fr">randonnees.eurelien.fr</a>				<ul style="list-style-type: none"> <li>• Ne pas s'écarter des chemins balisés</li> <li>• En cas de doute sur le cheminement du circuit, le balisage est prioritaire au descriptif papier</li> <li>• Respecter la nature et la propriété privée</li> <li>• Ne pas abandonner ses détritus</li> <li>• Eviter de fréquenter les circuits en période de chasse</li> <li>• En période hivernale, penser à se munir de chaussures imperméables (ou de bottes) notamment pour les circuits passant en forêt</li> <li>• Prendre garde aux vipères</li> <li>• Refermer les barrières et remettre les fils de clôture après son passage</li> <li>• Tenir les chiens en laisse</li> </ul>
BALISAGE DES SENTIERS				
Balisage	GR® itinéraires de Grande Randonnée	GRP® itinéraires de Grande Randonnée de Pays	PR itinéraires de promenade et de randonnée	
Continuité de direction				
Changement de direction				
Mauvaise direction	