



Le château de Montigny

Départ : **CLOYES-LES-TROIS-RIVIÈRES**

Arrivée : **MONTIGNY-LE-GANNELON**

Niveau : **Moyen**

Note :

Durée moyenne : **3:00**

Longueur : **11,47 km**

Dénivelé positif : **369 m**

Dénivelé négatif : **-348 m**



DESCRIPTION DU CIRCUIT

Ancienne cité fortifiée, dominée par le château, l'entrée dans la ville se fait par la porte Roland, datant du Moyen Âge. Montigny-le-Gannelon : château Renaissance des Montmorency-Laval et parc du château, porte Roland du XIIème - Plan d'eau (club de voile, canoë-kayak, pêche) - Romainville : château privé

DÉTAIL DE VOTRE RANDO

CLOYES-LES-TROIS-RIVIÈRES - Départ : En regardant le château, prendre la rue à gauche, puis à droite. Traverser la place Saint-Gilles en passant devant la mairie. Descendre à gauche la rue de la Porte Rolland et tourner à droite. En bas, prendre à droite la rue Neuve et continuer tout droit par le chemin des Longères.

1,8 km : A la D 15, tourner à gauche, puis à droite dans la rue de la Terrauderie après le ruisseau. A la fourche, continuer par le chemin à gauche. Passer devant la ferme de la Chatonnerie.

3,6 km : A la route, tourner à droite, puis tout de suite à gauche. Traverser ensuite une petite route pour prendre le chemin en face qui bifurque à droite avant d'arriver au château de Romainville. Contourner le château par la gauche, laisser deux routes et prendre ensuite le chemin remontant au nord.

6,9 km : Prendre à droite la petite route vers le hameau du Puits. Avant les maisons, tourner à droite, puis à gauche dans le chemin qui longe la lisière du bois et traverse la plaine. Au carrefour suivant, tourner dans le chemin à droite qui arrive au château d'eau. Prendre à droite la D 15, puis la première route à gauche qui passe devant la ferme du Fournil. A la croix, tourner à droite sur la D 1289 en entrant dans les bois. Continuer tout droit pour rejoindre le château.

INFOS PRATIQUES À PROXIMITÉ



Restauration

A la bonne Pizza

10, Rue Nationale--Cloyes sur le Loir
28220 CLOYES-LES-TROIS-RIVIÈRES

02 37 98 44 92
<http://www.alabonnepizza.fr>

Aux Délices

52, Rue Nationale--Cloyes sur le loir
28220 CLOYES-LES-TROIS-RIVIÈRES

02 37 98 50 77

Crêperie Le Petit Pâtre

4 Rue Jean Chauveau (Cloyes-sur-le-Loir)
28220 CLOYES-LES-TROIS-RIVIÈRES

02 37 97 14 05

Fast'N'good

22, Rue Nationale --Cloyes sur le Loir
28220 CLOYES-LES-TROIS-RIVIÈRES

07 66 55 06 16

Gare Express

1, Route de Bouche d'Aigre--CLOYES SUR LE LOIR
28220 CLOYES-LES-TROIS-RIVIÈRES

02 37 98 53 09

hotel saint jacques

Place du Marché aux Oeufs--35 rue Nationale
28220 CLOYES-LES-TROIS-RIVIÈRES

02 37 98 40 08 / 06 09 44 86 02
<http://www.lesaintjacques.fr>

Restaurant Le Val Fleuri

Route de Montigny (Montigny-le-Gannelon)
28220 CLOYES-LES-TROIS-RIVIÈRES

02 37 98 56 65

Restaurant St Georges

11 Rue du Temple--CLOYES SUR LE LOIR
28220 CLOYES-LES-TROIS-RIVIÈRES

02 37 45 30 05



A faire

Centre nautique des Trois Rivières

16 route de Montigny
28220 CLOYES-LES-TROIS-RIVIÈRES

02 37 98 66 00
<http://www.cloyes-sur-le-loir.com>

Club de canoë kayak Cloyes-sur-le-Loir

18 Route de Montigny
28220 CLOYES-LES-TROIS-RIVIÈRES

02 37 98 52 32
<https://canoecloyes.fr>

Club de voile de Cloyes

18 route de Montigny
28220 CLOYES-LES-TROIS-RIVIÈRES

02 37 98 63 44
<http://voile.cloyes.free.fr>

Parc de loisirs Le Val Fleuri

Route de Montigny--BP 8
28220 CLOYES-LES-TROIS-RIVIÈRES

02 37 98 50 53 / 06 86 88 64 32
<http://www.val-fleuri.fr>

Point de location de Vélos - Office de Tourisme Cloyes

25, Rue Nationale--CLOYES SUR LE LOIR
28220 CLOYES-LES-TROIS-RIVIÈRES

02 37 98 55 27

Point de location vélos "Le Val Fleuri"

Route de Montigny--BP 8
28200 CLOYES-LES-TROIS-RIVIÈRES

02 37 98 50 53 / 06 86 88 64 32
<http://www.val-fleuri.fr>



Site culturel

Chapelle romane Notre-Dame d'Yron

Rue du Prieuré--Cloyes-sur-le-Loir
28220 CLOYES-LES-TROIS-RIVIÈRES

02 37 98 55 27
<http://www.ot-cloyescanton.fr>

Château de Montigny-le-Gannelon

Avenue du Marquis de Lévis
28220 CLOYES-LES-TROIS-RIVIÈRES

02 37 98 30 03 / 06 03 96 29 08
<http://www.domainedemontigny.com>



Activité pleine nature

Club de canoë kayak Cloyes-sur-le-Loir

18 Route de Montigny
28220 CLOYES-LES-TROIS-RIVIÈRES

02 37 98 52 32
<https://canoecloyes.fr>

Club de voile de Cloyes

18 route de Montigny
28220 CLOYES-LES-TROIS-RIVIÈRES

02 37 98 63 44
<http://voile.cloyes.free.fr>

Parcours de l'Yerre à Saint Hilaire







28220 CLOYES-LES-TROIS-RIVIÈRES

06 38 44 01 89
<http://federationpeche.fr/28>



Gare

Gare de Cloyes-Les-Trois-Rivieres		08 80 83 59 23
CLOYES-LES-TROIS-RIVIERES		https://www.sncf.com/fr
	Office de tourisme	
Maison du Tourisme des 3 rivières et du Perche		
25 rue nationale--Cloyes-sur-le-Loir 28220 CLOYES-LES-TROIS-RIVIÈRES		02 37 98 55 27 http://www.ot-cloyescanton.fr
	Loueur de vélo	
Point de Location de Vélos - Office de Tourisme Cloyes		
25, Rue Nationale--CLOYES SUR LE LOIR 28220 CLOYES-LES-TROIS-RIVIÈRES		02 37 98 55 27
Point de location vélos "Le Val Fleuri"		
Route de Montigny--BP 8 28200 CLOYES-LES-TROIS-RIVIÈRES		02 37 98 50 53 / 06 86 88 64 32 http://www.val-fleuri.fr

INFORMATIONS				CHARTRE DU RANDONNEUR
Eure et Loir Tourisme 02 37 84 01 00 www.tourisme28.com randonnees.eurelien.fr				<ul style="list-style-type: none"> • Ne pas s'écarter des chemins balisés • En cas de doute sur le cheminement du circuit, le balisage est prioritaire au descriptif papier • Respecter la nature et la propriété privée • Ne pas abandonner ses détritus • Eviter de fréquenter les circuits en période de chasse • En période hivernale, penser à se munir de chaussures imperméables (ou de bottes) notamment pour les circuits passant en forêt • Prendre garde aux vipères • Refermer les barrières et remettre les fils de clôture après son passage • Tenir les chiens en laisse
BALISAGE DES SENTIERS				
Balisage	GR® itinéraires de Grande Randonnée	GRP® itinéraires de Grande Randonnée de Pays	PR itinéraires de promenade et de randonnée	
Continuité de direction				
Changement de direction				
Mauvaise direction	