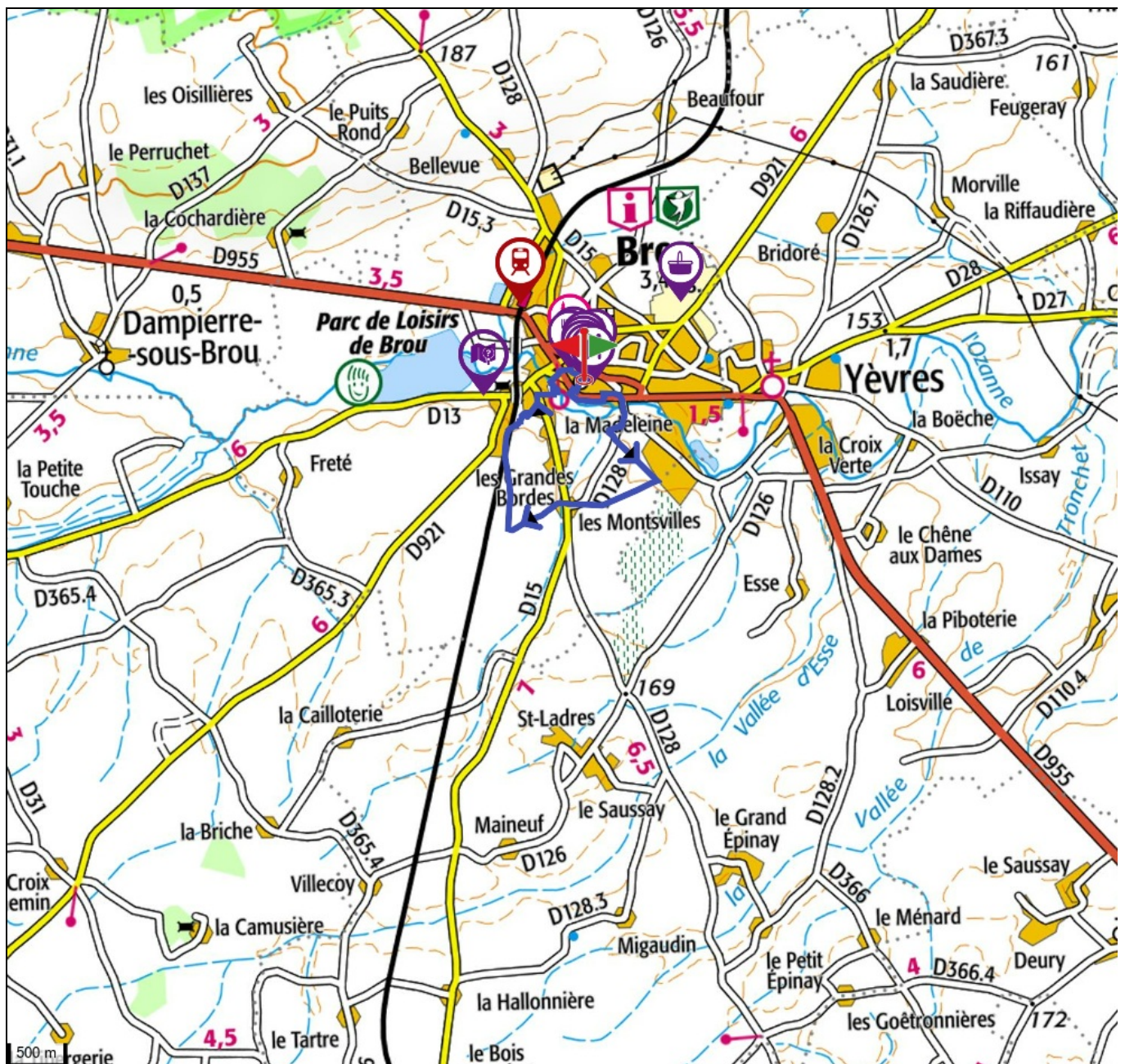




## Promenade de l'Ozanne

Départ : **BROU**  
Arrivée : **BROU**  
Niveau : **Facile**  
Note : ★★★★★

Durée moyenne : **1:15**  
Longueur : **5,15 km**  
Dénivelé positif : **47 m**  
Dénivelé négatif : **-42 m**



## DESCRIPTION DU CIRCUIT

L'Ozanne et sa promenade sont un parcours de détente et de découverte des anciens lavoirs. Brou « la Noble », baronnie du Perche Gouet, a su conserver une belle architecture, dont deux maisons à pans de bois protégées. Circuit réalisé avec le concours du Comité Départemental de Randonnée Pédestre d'Eure-et-Loir. Suivre le balisage jaune. Brou : Maisons à pans de bois, lavoirs, église Saint Lubin, Chapelle Saint Marc (1305)

## DÉTAIL DE VOTRE RANDO

BROU - Départ : Place des Halles

Prendre la rue de la Tête Noire, puis à gauche la rue Hacault. Tourner à droite dans la rue de Châteaudun, puis la première à gauche. Traverser l'Ozanne et tourner à gauche en longeant la rivière. Au bout de cette allée, traverser à nouveau la rivière et prendre à droite la rue de Châteaudun. Tourner à droite et emprunter la route de Vaugelan en passant trois ponts. A Vaugelan, tourner à gauche dans le chemin.

1,3 km : Aux chemins en « étoile », prendre le premier chemin à droite.



2,3 km : Traverser la D 15 et prendre la petite route en face.

3 km : Tourner dans le deuxième chemin à droite et rejoindre Brou.

4 km : Emprunter la rue de la Grosse Pierre, puis à gauche la rue de Courtalain. Tourner ensuite à droite dans une petite route qui rejoint la rivière. Traverser le pont et arriver à l'église. Prendre en face la rue de la Chevalerie, puis contourner à droite l'église par la rue Bisson. Tourner à gauche dans une petite rue pavée et prendre à droite la rue des Changes pour rejoindre la Place des Halles.

## INFOS PRATIQUES À PROXIMITÉ

	<b>Office de tourisme</b>		
	<b>Bureau d'Information Touristique communautaire de Brou</b>		
	Rue de la Chevalerie 28160 BROU	02 37 47 01 12 <a href="http://www.brou28.com">http://www.brou28.com</a>	
	<b>Produits de terroir</b>		
	<b>Gamm Vert Brou</b>		
	zone commerciale de Villoseau 28160 BROU	02 37 47 23 50 <a href="https://magasin.gammvert.fr/611246-gamm-vert-de-brou">https://magasin.gammvert.fr/611246-gamm-vert-de-brou</a>	
	<b>La Grange du Père Camille</b>		
	23 place des Halles BROU	02 37 66 31 88	
	<b>Gare</b>		
	<b>Gare de Brou</b>		
	BROU	08 80 83 59 23 <a href="https://www.sncf.com/fr">https://www.sncf.com/fr</a>	
	<b>Restauration</b>		
	<b>Istanbul</b>		
	6 Rue des Changes 28160 BROU	02 37 66 25 76	
	<b>Italian Meal</b>		
	6, Rue de la République 28160 BROU	02 37 97 29 16	
	<b>L'Ascalier</b>		
	9 place du dauphin 28160 BROU	02 37 96 05 52 <a href="http://www.lafermedesroches.com">http://www.lafermedesroches.com</a>	
	<b>Le Gourmet</b>		
	1 rue du mail 28160 BROU	02 37 47 01 39 <a href="https://restaurantlegourmet.wixsite.com">https://restaurantlegourmet.wixsite.com</a>	

<b>Le Plat d'Etain</b> 15 place des halles 28160 BROU	02 37 96 05 65 <a href="http://www.leplatdetain.fr">http://www.leplatdetain.fr</a>
<b>Pizza Express</b> 9 Rue de la Chevalerie 28160 BROU	02 37 98 73 85
 <b>A faire</b>	
<b>Parc de loisirs de Brou</b> Route des Moulins 28160 BROU	02 37 47 02 17 <a href="http://www.brou28.com">http://www.brou28.com</a>
 <b>Activité pleine nature</b>	
<b>Parcours de la rivière Ozanne 2ème catégorie</b>  28160 BROU	06 87 57 10 73 <a href="http://www.groupementpecheduperche.com">http://www.groupementpecheduperche.com</a>

## BALISAGE DES SENTIERS

Selon les types de pratiques, certains circuits sont balisés dans un sens, d'autres dans les deux sens. Les circuits nature ne sont pas balisés. Pour plus d'informations sur le balisage, consultez la page [randonnees.eurelien.fr/le-balisage](http://randonnees.eurelien.fr/le-balisage)

## CHARTRE DU RANDONNEUR

Les circuits à pied, à VTT et à cheval empruntent des chemins et sentiers ruraux du domaine public fréquentés par tous types de randonneurs. A ce titre, nous vous invitons à suivre les conseils présents sur la page [randonnees.eurelien.fr/la-charte](http://randonnees.eurelien.fr/la-charte)