



## Le domaine de Diane

Départ : **ANET**  
Arrivée : **ANET**  
Niveau : **Facile**  
Note :

Durée moyenne : **3:00**  
Longueur : **9,93 km**  
Dénivelé positif : **180 m**  
Dénivelé négatif : **-181 m**



### DESCRIPTION DU CIRCUIT

De la culture à la nature à la découverte d'espaces naturels en forêt domaniale de Dreux.

### DÉTAIL DE VOTRE RANDO

ANET – Départ : Aire de la Friche (près du château) - Du Parking, dos au château, suivre le balisage rouge et blanc du GR® 22 le long du « friche » puis tourner à droite dans la rue André Boxhorn passer devant le collège Mozart. Dans le virage tourner à gauche dans le chemin des vignes puis suivre à gauche la rue qui devient chemin, prendre à droite le chemin qui monte, puis tourner à droite.

1,4 km : A gauche, sentier d'accès au gîte d'étape de Boncourt - à 200 m. - Atteindre la D 21 et la traverser (prudence!), continuer par le chemin en face. A la lisière de la forêt, prendre à gauche. Descendre vers le village.

2,5 km : Laisser à gauche le GR® 22 aller vers Paris et continuer tout droit en suivant la variante de la « vallée des cailles ». Avant la sortie du village, emprunter à droite la rue du « chemin des Coutumes ».

3,1 km : A la fourche monter par le chemin de droite - balisage jaune (quitter le GR®)

4,5 km : Descendre le sentier à gauche en traversant le petit bois et retrouver le chemin du bas de la vallée, variante du GR® 22. Le suivre à droite en montant. Entrer dans le bois.

5,4 km : A la croisée des chemins, se diriger à droite sur 100 m. puis tourner de nouveau à droite pour descendre au poteau de l'Entonnoir.









6 km : Au poteau de l'Entonnoir, suivre la deuxième allée à droite sur 1,8 km qui remonte vers Anet. Balisage jaune.

Il est possible aussi de revenir à Anet par le GR® 22 en suivant le balisage blanc rouge (+ 1 km).

7,8 km : Avant d'atteindre la lisière, rejoindre à droite le GR® 22 et sortir de la forêt. Descendre vers Anet par le chemin de la Presse. Prendre le boulevard Charles de Gaulle à droite puis le traverser pour descendre à gauche vers l'église. Tourner à droite rue Philibert Delorme puis à

gauche rue Diane de Poitiers. Au carrefour prendre à droite et passer devant le château.  
9,6 km : Arrivée










## INFOS PRATIQUES À PROXIMITÉ

	<b>Restauration</b>
<b>Auberge de la Rose</b> 6 rue Charles Lechevrel 28260 ANET	02 37 48 05 13 / 06 13 77 13 77 <a href="http://www.aubergedelarose.org">http://www.aubergedelarose.org</a>
<b>Le manoir d'Anet</b> 3 place du château 28260 ANET	02 37 41 91 05 <a href="http://www.lemanoirdanet.com/">http://www.lemanoirdanet.com/</a>
	<b>Office de tourisme</b>
<b>Bureau d'Information Touristique</b> 1 place du château 28260 ANET	02 37 41 49 09 <a href="http://www.ot-dreux.fr">http://www.ot-dreux.fr</a>
	<b>Loueur de vélo</b>
<b>Canoë Nature</b> Chemin du Roy 28260 ANET	06 16 89 31 25 <a href="http://www.canoenature.fr">http://www.canoenature.fr</a>
	<b>Activité pleine nature</b>
<b>Canoë Nature</b> Chemin du Roy 28260 ANET	06 16 89 31 25 <a href="http://www.canoenature.fr">http://www.canoenature.fr</a>
<b>Plan d'eau Les Vingtaines</b> Le Bourg 28260 OULINS	06 83 40 48 29 <a href="http://www.aappma.oulin..com">http://www.aappma.oulin..com</a>
	<b>Musée</b>
<b>Centre d'interprétation de la Renaissance</b> 1 place du Château 28260 ANET	02 37 41 49 09 <a href="http://www.cir-anet.fr">http://www.cir-anet.fr</a>
	<b>Site culturel</b>
<b>Château d'Anet</b> Château 28260 ANET	02 37 41 90 07 <a href="http://www.chateau-d-anet.com">www.chateau-d-anet.com</a>
	<b>Produits de terroir</b>
<b>Ferme de la Garenne</b> 19 rue Diane de Poitiers 28260 ANET	06 25 53 58 77 <a href="http://www.fermedelagarenne.com">http://www.fermedelagarenne.com</a>
<b>SCEA Dekien Gaillard</b> Ferme de la Ventrouillerie 28260 BONCOURT	02 37 41 49 39
	<b>Site naturel</b>
<b>Réserve naturelle régionale de la Vallée des Cailles</b> 28260 BONCOURT	02 37 28 54 48 <a href="http://www.cen-centrevaldeloire.org">http://www.cen-centrevaldeloire.org</a>

## INFORMATIONS

Eure et Loir Tourisme  
02 37 84 01 00  
www.tourisme28.com  
randonnees.eurelien.fr

## BALISAGE DES SENTIERS

Balisage	<b>GR</b> <sup>®</sup> itinéraires de Grande Randonnée	<b>GRP</b> <sup>®</sup> itinéraires de Grande Randonnée de Pays	<b>PR</b> itinéraires de promenade et de randonnée
Continuité de direction			
Changement de direction			
Mauvaise direction			

## CHARTRE DU RANDONNEUR

- Ne pas s'écarter des chemins balisés
- En cas de doute sur le cheminement du circuit, le balisage est prioritaire au descriptif papier
- Respecter la nature et la propriété privée
- Ne pas abandonner ses détrit
- Eviter de fréquenter les circuits en période de chasse
- En période hivernale, penser à se munir de chaussures imperméables (ou de bottes) notamment pour les circuits passant en forêt
- Prendre garde aux vipères
- Refermer les barrières et remettre les fils de clôture après son passage
- Tenir les chiens en laisse