



## Bois et vallées

Départ : **MAINTENON**  
Arrivée : **MAINTENON**  
Niveau : **Moyen**  
Note :

Durée moyenne : **3:15**  
Longueur : **12,59 km**  
Dénivelé positif : **106 m**  
Dénivelé négatif : **-104 m**



### DESCRIPTION DU CIRCUIT

Au départ de Maintenon, imprégnée d'histoire, ce circuit rafraîchissant vous mène des bois du plateau au cœur de la vallée de l'Eure. En suivant le cours de la rivière, serpez entre les très nombreux étangs de la vallée. Au détour, vous attend peut-être, un groupe d'oies bernache ou un cygne. Maintenon : vestiges du canal de Louis XIV (aqueduc), château de Maintenon - Bois Richeux : ferme médiévale (XI<sup>e</sup>me)

### DÉTAIL DE VOTRE RANDO

MAINTENON - Départ : Parking du pont Cipièrre à Maintenon.

Suivre le canal Louis XIV creusé pour les travaux de l'aqueduc jusqu'à la D 1164. Tourner à droite pour monter le raidillon sous la voie SNCF.

1,8 km : Tourner à gauche et suivre la rue du Coteau. Prendre la rue des Oiseaux à droite, puis le premier chemin à gauche.

2,9 km : Après avoir traversé un petit bois et la plaine, prendre à droite, puis 20 m plus loin à gauche et longer un autre bois.

3,1 km : En vue des pommiers, prendre le chemin à gauche.

3,4 km : Prendre l'allée Sylvestre qui suit le coteau, puis redescend dans la vallée vers Villiers-le-Morhier.

4,3 km : Prendre le chemin à gauche et passer devant la maison « Le Clos Verdelet ». Suivre jusqu'à la ferme devant laquelle on prend à gauche pour revenir sur le coteau.

5 km : Tourner à droite (balisage GR) et rejoindre la rue de Gallardon qui descend sur Villiers-le-Morhier.

5,6 km : Au village, continuer sur votre droite la rue principale. A 150 m, tourner sur votre gauche dans la rue de la fontaine, continuer par l'impasse de la fontaine et tourner à gauche.

6,1 km : Longer le stade et emprunter le chemin à gauche, longer l'étang communal.

7,2 km : Au lieu-dit « La Malmaison », emprunter le chemin sur votre droite « rue des étangs ». A 150 m, prendre à droite la rue du lavoir. Arrivée à l'ancien lavoir, prendre le second chemin à gauche sur les bords de l'Eure.








9,1 km : Prendre la D1164 sur la droite. A 300m, prendre le chemin de droite.

10,2 km : Au carrefour, traverser la D 983 et emprunter le chemin sur la gauche « Allée de Saint Piat ».

11,2 km : Au carrefour, prendre la route à droite puis s'engager dans la première sente à gauche. A son extrémité, descendre à gauche la rue de la Boisramée puis à droite la rue du moulin. Continuer et prendre à gauche pour passer près du château et rejoindre le parking par la rue Colin d'Harleville.

13 km : Arrivée.










## INFOS PRATIQUES À PROXIMITÉ

	<b>Site culturel</b>
<b>Aqueduc de Maintenon</b> 2A place Aristide Briand 28130 MAINTENON	02 37 23 00 09 <a href="http://www.chateaudemaintenon.fr">http://www.chateaudemaintenon.fr</a>
<b>Château de Maintenon</b> 2A place Aristide Briand 28130 MAINTENON	02 37 23 00 09 <a href="http://www.chateaudemaintenon.fr/">http://www.chateaudemaintenon.fr/</a>
	<b>Produits de terroir</b>
<b>Brasserie Bacquet et Cie</b> 3 Rue de l'Europe--ZA Maintenon 28130 PIERRES	02 37 20 92 94 <a href="https://webiere.com">https://webiere.com</a>
	<b>Restauration</b>
<b>Café Vauban</b> 1 rue de la Ferté 28130 MAINTENON	02 34 40 14 14 / 06 89 89 83 65 <a href="http://www.castelmaintenon.com">http://www.castelmaintenon.com</a>
<b>Crêperie les trois Lys (anciennement Fleur de Blé)</b> 13 Rue Saint Pierre 28130 MAINTENON	02 37 23 05 96
<b>Le p'tit St Hubert</b> 2 Rue de la Gare 28130 VILLIERS-LE-MORHIER	02 37 63 59 36
	<b>Site naturel</b>
<b>Château de Maintenon</b> 2A place Aristide Briand 28130 MAINTENON	02 37 23 00 09 <a href="http://www.chateaudemaintenon.fr/">http://www.chateaudemaintenon.fr/</a>
	<b>Gare</b>
<b>Gare de Maintenon</b> MAINTENON	08 80 83 59 23 <a href="https://www.sncf.com/fr">https://www.sncf.com/fr</a>
	<b>A faire</b>
<b>Golf du château de Maintenon</b> Route de Gallardon 28130 MAINTENON	02 37 27 18 09 <a href="http://www.golfdemaintenon.com">http://www.golfdemaintenon.com</a>
<b>Tendances culinaires</b> 6 bis rue des étangs 28130 VILLIERS-LE-MORHIER	06 52 93 08 49 / 06 52 93 08 49 <a href="http://tendances-culinaires.fr">http://tendances-culinaires.fr</a>
	<b>Office de tourisme</b>
<b>Maintenon Tourisme - Office de Tourisme de Chartres Métropole</b> 2 place Aristide Briand 28130 MAINTENON	02 34 40 11 95

## INFORMATIONS

Eure et Loir Tourisme  
02 37 84 01 00  
www.tourisme28.com  
randonnees.eurelien.fr

## BALISAGE DES SENTIERS

Balisage	<b>GR</b> <sup>®</sup> itinéraires de Grande Randonnée	<b>GRP</b> <sup>®</sup> itinéraires de Grande Randonnée de Pays	<b>PR</b> itinéraires de promenade et de randonnée
Continuité de direction			
Changement de direction			
Mauvaise direction			

## CHARTRE DU RANDONNEUR

- Ne pas s'écarter des chemins balisés
- En cas de doute sur le cheminement du circuit, le balisage est prioritaire au descriptif papier
- Respecter la nature et la propriété privée
- Ne pas abandonner ses détritus
- Eviter de fréquenter les circuits en période de chasse
- En période hivernale, penser à se munir de chaussures imperméables (ou de bottes) notamment pour les circuits passant en forêt
- Prendre garde aux vipères
- Refermer les barrières et remettre les fils de clôture après son passage
- Tenir les chiens en laisse