



## L'abbaye de Thiron-Gardais

Départ : **THIRON-GARDAIS**

Arrivée : **THIRON GARDAIS**

Niveau : **Moyen**

Note :

Durée moyenne : **3:10**

Longueur : **11,46 km**

Dénivelé positif : **336 m**

Dénivelé négatif : **-349 m**



### DESCRIPTION DU CIRCUIT

Au départ de l'abbaye de Thiron-Gardais, vous passerez devant les jardins thématiques et la grange aux Dîmes, puis l'itinéraire continue dans la campagne percheronne jusqu'à Saint-Denis-d'Authou. le retour se fait en partie sur l'emplacement d'une ancienne voie ferrée. Abbaye, jardins thématiques et grange aux dîmes de Thiron-Gardais, église de Saint-Denis-d'Authou.

### DÉTAIL DE VOTRE RANDO

THIRON-GARDAIS - Départ : Abbaye

Passer devant l'abbaye et longer l'extrémité du parc. Au stop, suivre à droite la D 922, puis la D 5 vers Saint-Denis-d'Authou. S'engager à droite sur le GR® 35 pendant 900 mètres. Continuer ensuite sur un chemin, puis sur une petite route jusqu'à la ferme de la Petite Borde.

2,5 km : Emprunter à droite un chemin qui monte en faible pente. Laisser Les Gaulleries à droite pour tourner à gauche jusqu'aux Bordes. Suivre à droite une route sur 600 mètres. Prendre à gauche la D 10310 et gagner Saint-Denis-d'Authou.

5,7 km : A l'église, emprunter à gauche la rue de l'Abbé Moulhard, puis à droite la rue des Roches et continuer le chemin tout droit. Suivre la D 5 à droite sur 200 mètres. Prendre la route vers La Vinette. Au pont, descendre à gauche le sentier un peu raide. Couper la route, puis atteindre la Mare Chauveau.

9 km : Poursuivre tout droit dans les bois, puis en bordure de cultures. Au Petit Gaufeullu, continuer sur le chemin. Emprunter la D 5 à droite jusqu'au stop. Suivre la D 922 à gauche vers Thiron-Gardais. Longer l'étang, prendre la rue principale et rejoindre l'abbaye.

12,5 km : Arrivée.










### INFOS PRATIQUES À PROXIMITÉ

	<b>Restauration</b>	
<b>Auberge de l'Abbaye</b> 15 rue du commerce 28480 THIRON-GARDAIS		02 37 37 04 04 <a href="http://www.aubergedelabbaye.fr">http://www.aubergedelabbaye.fr</a>
<b>Bar PMU</b> 18 rue du commerce 28480 THIRON-GARDAIS		02 37 49 40 46
<b>La Forge</b> 1 rue Alfred Chasseriaud 28480 THIRON-GARDAIS		02 37 49 42 30 <a href="http://www.a-la-forge.com">http://www.a-la-forge.com</a>
	<b>Office de tourisme</b>	
<b>Bureau d'information du Perche Loupéen et Thironnais</b> La Grange aux Dîmes--18 rue de l'abbaye 28480 THIRON-GARDAIS		02 37 49 49 49 <a href="http://www.perche-tourisme.fr">http://www.perche-tourisme.fr</a>
	<b>Site culturel</b>	
<b>Chapelle Saint Hilaire des Noyers</b> rue principale 28480 SAINTIGNY		02 37 49 53 37
<b>Collège Royal et Militaire de Thiron-Gardais, musée et jardin</b> 12 rue de l'Abbaye 28480 THIRON-GARDAIS		02 37 49 79 54 / 06 17 37 41 45 <a href="http://www.collegeroyal-thirongardais.com/">http://www.collegeroyal-thirongardais.com/</a>
<b>Domaine de l'Abbaye</b> 18 rue de l'abbaye 28480 THIRON-GARDAIS		02 37 49 49 49 <a href="https://www.ledomainedelabbaye.net/">https://www.ledomainedelabbaye.net/</a>
<b>Eglise abbatiale de Thiron-Gardais</b> Rue de l'Abbaye 28480 THIRON-GARDAIS		02 37 49 42 50 <a href="http://www.mairie-thiron-gardais.fr">www.mairie-thiron-gardais.fr</a>
	<b>Site naturel</b>	
<b>Collège Royal et Militaire de Thiron-Gardais, musée et jardin</b> 12 rue de l'Abbaye 28480 THIRON-GARDAIS		02 37 49 79 54 / 06 17 37 41 45 <a href="http://www.collegeroyal-thirongardais.com/">http://www.collegeroyal-thirongardais.com/</a>
<b>Domaine de l'Abbaye</b> 18 rue de l'abbaye 28480 THIRON-GARDAIS		02 37 49 49 49 <a href="https://www.ledomainedelabbaye.net/">https://www.ledomainedelabbaye.net/</a>
<b>Sentier de la Vinette</b> rue principale 28480 SAINTIGNY		02 37 49 40 43
	<b>Musée</b>	
<b>Collège Royal et Militaire de Thiron-Gardais, musée et jardin</b> 12 rue de l'Abbaye 28480 THIRON-GARDAIS		02 37 49 79 54 / 06 17 37 41 45 <a href="http://www.collegeroyal-thirongardais.com/">http://www.collegeroyal-thirongardais.com/</a>
	<b>A faire</b>	
<b>L'Escape</b> 18 rue de l'abbaye--Grange aux dîmes 28480 THIRON-GARDAIS		02 37 49 49 49 / 06 78 65 49 72 <a href="https://www.ledomainedelabbaye.net/lescape">https://www.ledomainedelabbaye.net/lescape</a>
<b>LA FERME DES MURS</b> 1, lieu dit les murs 28480 MIERMAIGNE		02 37 49 40 12 / 06 95 93 45 28 <a href="http://www.lafermedesmurs.fr">www.lafermedesmurs.fr</a>
	<b>Centre équestre</b>	
<b>LA FERME DES MURS</b> 1, lieu dit les murs 28480 MIERMAIGNE		02 37 49 40 12 / 06 95 93 45 28 <a href="http://www.lafermedesmurs.fr">www.lafermedesmurs.fr</a>
	<b>Activité pleine nature</b>	
<b>LA FERME DES MURS</b> 1, lieu dit les murs 28480 MIERMAIGNE		02 37 49 40 12 / 06 95 93 45 28 <a href="http://www.lafermedesmurs.fr">www.lafermedesmurs.fr</a>

## INFORMATIONS

Eure et Loir Tourisme  
02 37 84 01 00  
www.tourisme28.com  
randonnees.eurelien.fr

## BALISAGE DES SENTIERS

Balisage	<b>GR</b> <sup>®</sup> itinéraires de Grande Randonnée	<b>GRP</b> <sup>®</sup> itinéraires de Grande Randonnée de Pays	<b>PR</b> itinéraires de promenade et de randonnée
Continuité de direction			
Changement de direction			
Mauvaise direction			

## CHARTRE DU RANDONNEUR

- Ne pas s'écarter des chemins balisés
- En cas de doute sur le cheminement du circuit, le balisage est prioritaire au descriptif papier
- Respecter la nature et la propriété privée
- Ne pas abandonner ses détritus
- Eviter de fréquenter les circuits en période de chasse
- En période hivernale, penser à se munir de chaussures imperméables (ou de bottes) notamment pour les circuits passant en forêt
- Prendre garde aux vipères
- Refermer les barrières et remettre les fils de clôture après son passage
- Tenir les chiens en laisse