



Saint-Lubin-des-Cinq-Fonts

Départ : **AUTHON-DU-PERCHE**
Arrivée : **AUTHON-DU-PERCHE**
Niveau : **Difficile**
Note :

Durée moyenne : **4:05**
Longueur : **15,50 km**
Dénivelé positif : **619 m**
Dénivelé négatif : **-600 m**



DESCRIPTION DU CIRCUIT

De chemins creux au cœur du bocage en sentiers forestiers, le parcours entraîne vers ce lieu où coulaient 5 fontaines aux eaux bénéfiques. Après avoir prospéré pendant des siècles, la paroisse Saint-Lubin fut rattachée à celle d'Authon. Il ne reste de l'église que le chœur devenu chapelle. Collines bocagères d'Authon - Château de la Goguerie (XIX) - Chapelle de Saint-Lubin-des-Cinq-Fonts

DÉTAIL DE VOTRE RANDO

AUTHON-DU-PERCHE - Départ : Place du Marché.

Se diriger vers le haut de la place à gauche, emprunter la rue du Sous-lieutenant Germond. Au stop, tourner à gauche pour prendre la direction de la ZA de Fresneau. Passer la salle des Sports.

0,8 km : Continuer tout droit par le petit chemin. Au bosquet, tourner à gauche et continuer par ce chemin jusqu'à la route.

1,4 km : Tourner à droite, passer au-dessus de l'autoroute, puis prendre en direction de la base de loisirs. Passer derrière le camping et descendre le chemin ombragé à gauche.

2,5 km : Remonter par le chemin à droite qui traverse le parking et monter à droite par la petite route. Il est possible de faire le tour de l'étang de la Goguerie avant de continuer son chemin. Si des pêcheurs sont présents, passer directement.

3 km : Au carrefour avec la D 9, tourner à droite, puis dans le chemin à gauche en direction de Beaumont-les-Autels.

4 km : Descendre à gauche par le chemin de la Langotière. Le chemin communal est barré en deux endroits, les promeneurs peuvent passer sur le côté grâce aux aménagements prévus à leur attention.

5,5 km : Au bout du chemin, à la croix, descendre par la petite route à gauche. Au stop, tourner à droite, puis traverser prudemment la D 9 pour descendre vers la chapelle de Saint-Lubin-des-Cinq-Fonts. Continuer à descendre par cette petite route.







6,7 km : Tourner à gauche en direction des Moussardières. Laisser la ferme à droite, passer le puits et descendre le chemin de terre à droite.

7,5 km : En bas du chemin, entre les champs, tourner à droite et remonter le long de la haie, puis de nouveau à droite pour monter par le

chemin ombragé. Continuer par la petite route qui passe au-dessus de l'ancienne ligne de chemin de fer.
 8,5 km : Tourner à droite sur la D 137. Aux Petites Farries, prendre à gauche pour rejoindre le chemin en forêt.
 10,1 km : Tourner dans le chemin à gauche. Après 700 mètres, prendre le chemin à gauche. Au bout de 1,3 km, prendre à droite.
 11,7 km : Tourner à droite par la petite sente (le chemin principal continue en face).
 12,3 km : Après avoir longé l'étang du Petit Houx, tourner à gauche. A la lisière du bois, descendre par le chemin à droite.
 13,6 km : Au croisement, tourner à gauche et monter la petite route. Traverser la D 137 et prendre en face la direction de la Cheminée.
 14 km : Après le pont, tourner de suite à droite. Emprunter l'ancienne voie de chemin de fer, remonter par les marches pour rejoindre la route.
 14,6 km : Tourner à gauche sur la D 137. Passer au-dessus de l'autoroute, emprunter la rue des Etilleux et contourner la Place des Marronniers.
 Traverser ensuite la Place du Pont des Bordes pour prendre la rue Basse. Monter la rue de la Croix Blanche et rejoindre la Place du Marché.
 16,5 km : Arrivée.

INFOS PRATIQUES À PROXIMITÉ

 Restauration	
Au bon coin 32 rue du Sous Lieutenant Germond 28330 AUTHON-DU-PERCHE	02 37 49 02 19
Le Point du Jour 4 place de la mairie 28330 AUTHON-DU-PERCHE	02 37 49 02 52
Le Saint Pierre 1 rue de la Ronne 28330 COUDRAY-AU-PERCHE	09 80 93 82 97
Samson à soif 17 Place du Marche 28330 AUTHON-DU-PERCHE	09 87 70 02 37
 Produits de terroir	
La ferme des bonshommes Les Bonshommes 28330 AUTHON-DU-PERCHE	02 37 49 92 26

INFORMATIONS				CHARTRE DU RANDONNEUR
Eure et Loir Tourisme 02 37 84 01 00 www.tourisme28.com randonnees.eurelien.fr				<ul style="list-style-type: none"> • Ne pas s'écarter des chemins balisés • En cas de doute sur le cheminement du circuit, le balisage est prioritaire au descriptif papier • Respecter la nature et la propriété privée • Ne pas abandonner ses détrit • Eviter de fréquenter les circuits en période de chasse • En période hivernale, penser à se munir de chaussures imperméables (ou de bottes) notamment pour les circuits passant en forêt • Prendre garde aux vipères • Refermer les barrières et remettre les fils de clôture après son passage • Tenir les chiens en laisse
BALISAGE DES SENTIERS				
Balisage	GR® itinéraires de Grande Randonnée	GRP® itinéraires de Grande Randonnée de Pays	PR itinéraires de promenade et de randonnée	
Continuité de direction				
Changement de direction				
Mauvaise direction	