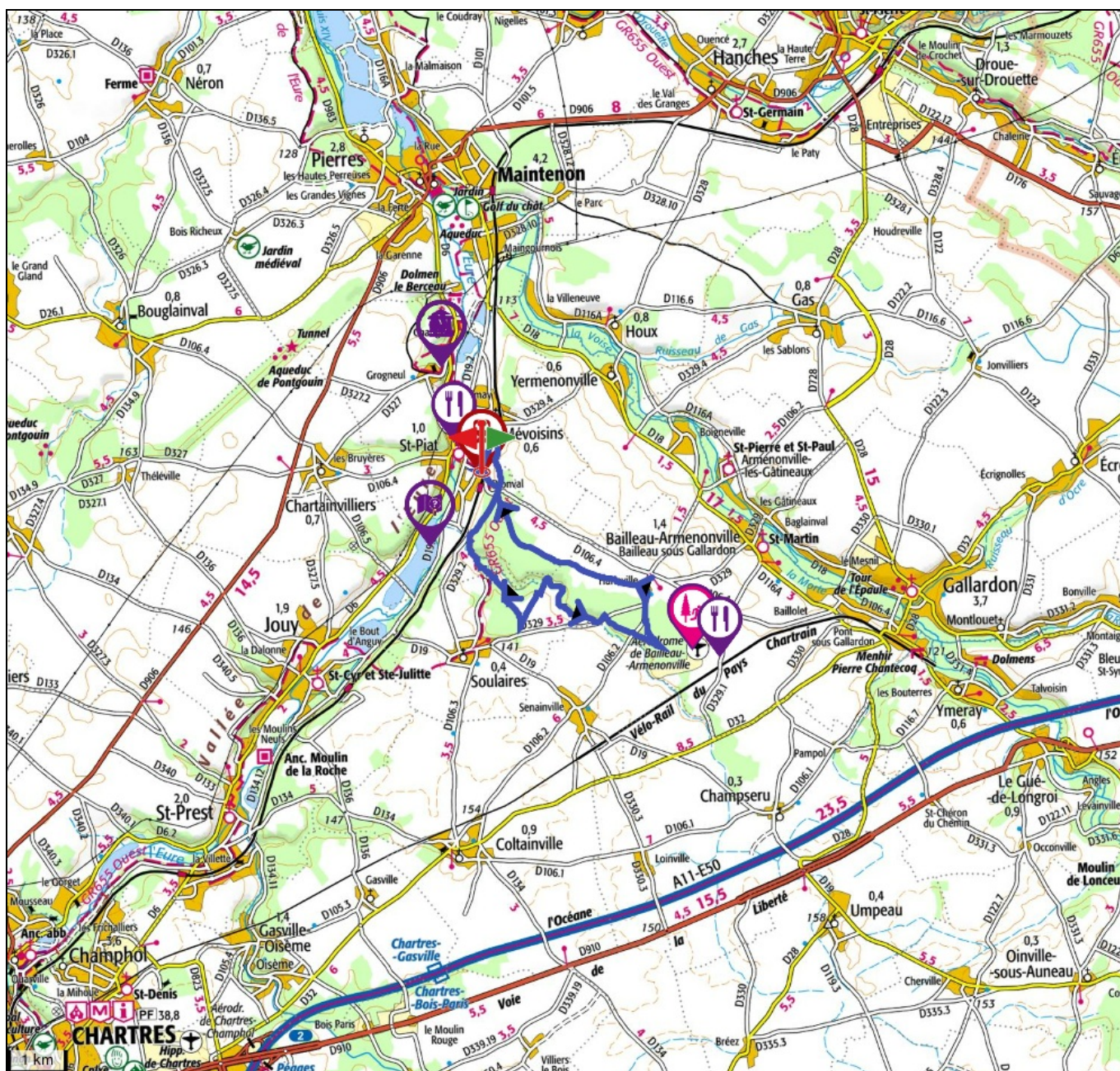




## Le bois du Gland

Départ : **SAINT-PIAT**  
Arrivée : **SAINT-PIAT**  
Niveau : **Moyen**  
Note : ★★★★★

Durée moyenne : **3:00**  
Longueur : **13,15 km**  
Dénivelé positif : **242 m**  
Dénivelé négatif : **-255 m**



## DESCRIPTION DU CIRCUIT

Ces boisements pentus recèlent une insoupçonnable richesse floristique. Pour en profiter pleinement, préférez parcourir ce circuit à la fin du printemps au moment où fleurissent des orchidées sauvages. Elles sauront vous ravir par leurs formes inattendues et leurs éclatantes couleurs. Circuit réalisé avec le concours du Comité Départemental de Randonnée Pédestre d'Eure-et-Loir. Suivre le balisage jaune. Saint Piat : maisons anciennes, église (XVIème) - Soulaire : ancien colombier, églises Saint Jacques et Saint Philippe (1504), boisements

## DÉTAIL DE VOTRE RANDO

SAINT-PIAT - Départ : Gare de Saint-Piat, parking dans la cour.

Franchir le passage à niveau, suivre la D 1064 sur quelques mètres et monter dans le chemin à gauche. A la croisée des chemins, tourner à droite et rejoindre la route que l'on traverse.

0,4 km : Pénétrer dans le bois à droite. A la première bifurcation, prendre le chemin de gauche. Le suivre pendant 3 km jusqu'à Harleville. Belle vue sur le clocher et l'Epaule de Gallardon.

4 km : Dans Harleville, emprunter à droite la D 106 pendant 250 m, puis entrer tout droit dans le bois du Séminaire.

5 km : Tourner à droite dans un virage à angle aigu. Traverser la D 1062 et rejoindre la D 329 que l'on suit pendant 350 m à gauche.

6,2 km : Quitter la route par un chemin à droite, puis tourner à gauche avant le fossé. Longer ce fossé pendant 1,3 km.

7 km : Au bois, tourner à gauche dans le virage à angle droit. Monter la côte, puis longer le bois. Suivre ce chemin de plaine pendant 650 m jusqu'à la route.

8 km : Tourner dans le virage à angle aigu à droite. Suivre ce chemin empierré pendant 600 m.

8,6 km : A l'orée du bois, prendre le chemin à droite, puis à gauche 100 m plus loin. Continuer ce chemin pendant 300 m en lisière du bois avant d'y pénétrer. Descendre vers la vallée de l'Eure.





10 km : Monter un chemin sur la droite et continuer tout droit en lisière de bois.



10,8 km : Traverser la D 1064 et continuer tout droit vers Mévoisins (possibilité de raccourci en descendant directement à la gare).

11,7 km : En arrivant à Mévoisins, franchir la voie ferrée sur le pont en dos d'âne. Tourner à gauche et revenir à Saint-Piat par la rue du Marais. La première rue à gauche ramène au point de départ.

12,5 km : Arrivée.

## INFOS PRATIQUES À PROXIMITÉ

	<b>Restauration</b>	
<b>Aux 4 vents</b>	1 Place Vauvillier 28130 SAINT-PIAT	02 37 32 32 53
<b>Entre ciel et terre</b>	La Mare des Sauts 28320 BAILLEAU-ARMENONVILLE	06 09 16 24 84 <a href="https://entre-ciel-et-terre-bailleau-armenonville.eatbu.com">https://entre-ciel-et-terre-bailleau-armenonville.eatbu.com</a>
	<b>A faire</b>	
<b>Centre vélivole du Val de l'Eure</b>	Aérodrome de Bailleau Armenonville 28320 BAILLEAU-ARMENONVILLE	02 37 31 43 74 / 06 14 10 30 63 <a href="https://www.planeur-bailleau.org/fr/">https://www.planeur-bailleau.org/fr/</a>
<b>Naturaquatique</b>	Oseraie des Martels 28130 SAINT-PIAT	06 40 44 33 81
	<b>Activité pleine nature</b>	
<b>Centre vélivole du Val de l'Eure</b>	Aérodrome de Bailleau Armenonville 28320 BAILLEAU-ARMENONVILLE	02 37 31 43 74 / 06 14 10 30 63 <a href="https://www.planeur-bailleau.org/fr/">https://www.planeur-bailleau.org/fr/</a>
	<b>Site culturel</b>	
<b>Château de Grogneul</b>	2 Rue des Larris 28130 SAINT-PIAT	06 66 90 05 22

 <b>Site naturel</b>	
<b>Château de Grogneul</b> 2 Rue des Larris 28130 SAINT-PIAT	06 66 90 05 22
 <b>Gare</b>	
<b>Gare de Saint-Piat</b>  SAINT-PIAT	08 80 83 59 23 <a href="https://www.sncf.com/fr">https://www.sncf.com/fr</a>

## BALISAGE DES SENTIERS

Selon les types de pratiques, certains circuits sont balisés dans un sens, d'autres dans les deux sens. Les circuits nature ne sont pas balisés. Pour plus d'informations sur le balisage, consultez la page [randonnees.eurelien.fr/le-balisage](https://randonnees.eurelien.fr/le-balisage)

## CHARTRE DU RANDONNEUR

Les circuits à pied, à VTT et à cheval empruntent des chemins et sentiers ruraux du domaine public fréquentés par tous types de randonneurs. A ce titre, nous vous invitons à suivre les conseils présents sur la page [randonnees.eurelien.fr/la-charte](https://randonnees.eurelien.fr/la-charte)